

**ГОСУДАРСТВЕННОЕ СОБРАНИЕ - ЭЛ КУРУЛТАЙ  
РЕСПУБЛИКИ АЛТАЙ**

**АППАРАТ ГОСУДАРСТВЕННОГО СОБРАНИЯ - ЭЛ КУРУЛТАЙ  
РЕСПУБЛИКИ АЛТАЙ**

## **МОНИТОРИНГ ПРАВОПРИМЕНЕНИЯ**

**Дополнение к мониторингу правоприменения  
Закона Республики Алтай от 3 марта 1993 года № 9-6  
«О языках народов, проживающих на территории  
Республики Алтай»**

**Информационно-аналитический бюллетень № 6**

г. Горно-Алтайск  
2014

**Информация о практике реализации Закона Республики Алтай от 3 марта 1993 года № 9-6 «О языках народов, проживающих на территории Республики Алтай» в части написания наименований географических объектов, надписей, дорожных и иных указателей**





С целью мониторинга правоприменения Закона Республики Алтай от 3 марта 1993 года № 9-6 «О языках народов, проживающих на территории Республики Алтай» Аппаратом Государственного Собрания - Эл Курултай Республики Алтай в период с 01.04.2014 по 05.05.2014 года проводилось обследование населенных пунктов муниципальных образований Республики Алтай в части написания наименований географических объектов, надписей, дорожных и иных указателей.






Всего было обследовано 379 наименований географических объектов, надписей, дорожных и иных указателей в 158 населенных пунктах Республики Алтай (64,2% от общего количества населенных пунктов). Из 379 наименований географических объектов, надписей, дорожных и иных указателей на русском языке размещены в 366 случаях, на алтайском – 54, отсутствует - 10.







Наименования географических объектов, надписей, дорожных и иных указателей только на русском языке размещены в 315 случаях, только на алтайском в 3 случаях.





Более подробно анализ правоприменения Закона Республики Алтай от 3 марта 1993 года № 9-6 «О языках народов, проживающих на территории Республики Алтай» в части написания наименований географических объектов, надписей, дорожных и иных указателей представлен в приложении 1.







Мониторинг правоприменения Закона Республики Алтай от 3 марта 1993 года № 9-6 «О языках народов, проживающих на территории Республики Алтай»







№	Муниципальное образование	Сельское поселение	Населенный пункт	Наличие обозначения населенного пункта на государственном языке:		Отсутствие обозначения населенного пункта	фото	Написание наименования	
				русском	алтайском			русском	алтайском
1	город Горно-Алтайск		город Горно-Алтайск	x				ГОРНО-АЛТАЙСК	
				x				ГОРНО-АЛТАЙСК	
2		Бельтирское сельское поселение	село Бельтир	x				БЕЛТИР	
3			село Новый Бельтир						
4			село Аркыт						
			село Беляши						
		Джазатовское СП		x				ДЖАЗАТОР МУХОР-ТАРХАТА	

№	Муниципальное образование	Сельское поселение	Населенный пункт	Наличие обозначения населенного пункта на государственном языке:		Отсутствие обозначения населенного пункта	фото	Написание наименования	
				русском	алтайском			русском	алтайском
5			село Великий	x				ДЖАЗАТОР КОШ-АГАЧ	
6			село Актал						
7		Казахское сельское поселение		x				ЖАНА-АУЛ	
			село Жана Аул	x				ЖАНА-АУЛ	
8		Кокоринское сельское поселение		x				КОКОРЯ	
			село Кокоря		x				КӨКӨРҮ






№	Муниципальное образование	Сельское поселение	Населенный пункт	Наличие обозначения населенного пункта на государственном языке:		Отсутствие обозначения населенного пункта	фото	Написание наименования	
				русском	алтайском			русском	алтайском
						x			КӨКӨРҮ
9		Кош-Агачское сельское поселение		x				КОШ-АГАЧ МУХОР-ТАРХАТА	
				x				КОШ-АГАЧ	
				x				КОШ-АГАЧ	
			село Кош-Агач	x				КОШ-АГАЧ	
				x				КОШ-АГАЧ	






№	Муниципальное образование	Сельское поселение	Населенный пункт	Наличие обозначения населенного пункта на государственном языке:		Отсутствие обозначения населенного пункта	фото	Написание наименования	
				русском	алтайском			русском	алтайском
				х				КОШ-АГАЧ	
10		Курайское сельское поселение	село Курай	х				КУРАЙ	
11			село Кызыл-Таш						
12		Мухор-Тархатинское сельское поселение	село Мухор-Тархата						
13		Ортолыкское сельское поселение	село Ортолык	х				ОРТОЛЫК	
					х				ОРТОЛЫК






№	Муниципальное образование	Сельское поселение	Населенный пункт	Наличие обозначения населенного пункта на государственном языке:		Отсутствие обозначения населенного пункта	фото	Написание наименования	
				русском	алтайском			русском	алтайском
14				x				ТАШАНТА	
		Ташантинское сельское поселение	село Ташанта	x				ТАШАНТА	
				x				ТАШАНТА	
15		Тобелерское сельское поселение		x				ТОБЕЛЕР	
			село Тобелер	x				ТОБЕЛЕР	
16		Теленгит-Сортогойское сельское поселение		x				Т.-СОРТОГОЙ	







№	Муниципальное образование	Сельское поселение	Населенный пункт	Наличие обозначения населенного пункта на государственном языке:		Отсутствие обозначения населенного пункта	фото	Написание наименования	
				русском	алтайском			русском	алтайском
			село Теленгит-Сортогой	x				Т.-СОРТОГОЙ	
				x				СЕЛО Теленгит-Сортогой	
17		Чаган-Узунское сельское поселение	село Чаган-Узун	x				ТАШАНТА ЧАГАН-УЗУН	
18			Село Александровка	x				АЛЕКСАНДРОВКА	
19				x				ЧОЯ БИРЮЛЯ	
		Бирюлинское сельское	Село Бирюля	x				БИРЮЛЯ	








№	Муниципальное образование	Сельское поселение	Населенный пункт	Наличие обозначения населенного пункта на государственном языке:		Отсутствие обозначения населенного пункта	фото	Написание наименования	
				русском	алтайском			русском	алтайском
		поселение						БИРЮЛЯ	
20			Село Урлу-Аспак	x				УРЛУ-АСПАК	
21			Поселок Филиал			x	НЕТ ФОТО		
22		Верх-Карагужское сельское поселение	село Верх-Карагуж	x				ВЕРХ-КАРАГУЖ	
				x				ВЕРХ-КАРАГУЖ	
				x				ВЕРХ-КАРАГУЖ	







№	Муниципальное образование	Сельское поселение	Населенный пункт	Наличие обозначения населенного пункта на государственном языке:		Отсутствие обозначения населенного пункта	фото	Написание наименования	
				русском	алтайском			русском	алтайском
23			поселок Алферово	х				АЛФЕРОВО	
24			поселок Верхний Сайдыс						
25			село Карасук	х				КАРАСУК	
				х				КАРАСУК	
			село Кызыл-Озек	х				КЫЗЫЛ-ОЗЕК	
26		Кызыл-Озекское сельское поселение		х				КЫЗЫЛ-ОЗЕК	






№	Муниципальное образование	Сельское поселение	Населенный пункт	Наличие обозначения населенного пункта на государственном языке:		Отсутствие обозначения населенного пункта	фото	Написание наименования	
				русском	алтайском			русском	алтайском
27			село Средний Сайдыс	х				САЙДЫС	
				х				САЙДЫС	
				х				САЙДЫС	
28			поселок Улалушка						
29			село Манжерок	х				МАНЖЕРОК	
				х				МАНЖЕРОК	

№	Муниципальное образование	Сельское поселение	Населенный пункт	Наличие обозначения населенного пункта на государственном языке:		Отсутствие обозначения населенного пункта	фото	Написание наименования	
				русском	алтайском			русском	алтайском
		Манжерокское сельское поселение	село Манжерок	x				МАНЖЕРОК	
				x				МАНЖЕРОК	
30			село Озерное	x				ОЗЕРНОЕ	
31				x				ДУБРОВКА	
				x				ДУБРОВКА	
				x	поселок Дубровка				ДУБРОВКА















№	Муниципальное образование	Сельское поселение	Населенный пункт	Наличие обозначения населенного пункта на государственном языке:		Отсутствие обозначения населенного пункта	фото	Написание наименования	
				русском	алтайском			русском	алтайском
33	Майминский район	Майминское сельское поселение	село Майма	x				МАЙМА	
				x				МАЙМА	
				x				МАЙМА	
				x				МАЙМА	
				x				МАЙМА	
34						село Подгорное	x		







№	Муниципальное образование	Сельское поселение	Населенный пункт	Наличие обозначения населенного пункта на государственном языке:		Отсутствие обозначения населенного пункта	фото	Написание наименования	
				русском	алтайском			русском	алтайском
			село Подгорное	x				с. Подгорное	
			поселок Рыбалка	x				РЫБАЛКА	
				x				РЫБАЛКА	
				x				РЫБАЛКА	
35				x				РЫБАЛКА	
36				x				СОУЗГА	







№	Муниципальное образование	Сельское поселение	Населенный пункт	Наличие обозначения населенного пункта на государственном языке:		Отсутствие обозначения населенного пункта	фото	Написание наименования	
				русском	алтайском			русском	алтайском
			село Соузга	х				СОУЗГА	
				х				СОУЗГА	
				х				СОУЗГА	
37		Соузгинское сельское поселение	поселок Турбаза "Юность"						
			поселок Черемшанка	х				ЧЕРЕМШАНКА	
				х				ЧЕРЕМШАНКА	








№	Муниципальное образование	Сельское поселение	Населенный пункт	Наличие обозначения населенного пункта на государственном языке:		Отсутствие обозначения населенного пункта	фото	Написание наименования	
				русском	алтайском			русском	алтайском
			поселок Черемшанка	х				ЧЕРЕМШАНКА	
38				х				ЧЕРЕМШАНКА	
39			поселок Барангол	х				БАРАНГОЛ	
				х				БАРАНГОЛ	
				х				БАРАНГОЛ	
				х				БАРАНГОЛ	






№	Муниципальное образование	Сельское поселение	Населенный пункт	Наличие обозначения населенного пункта на государственном языке:		Отсутствие обозначения населенного пункта	фото	Написание наименования	
				русском	алтайском			русском	алтайском
				х				ИЗВЕСТКОВЫЙ	
				х				ИЗВЕСТКОВЫЙ	
			поселок Известковский	х				ИЗВЕСТКОВЫЙ	
40				х				ИЗВЕСТКОВЫЙ	
		Усть-Муниинское сельское поселение				х			
41			поселок Карым					КАРЫМ	
				х					






№	Муниципальное образование	Сельское поселение	Населенный пункт	Наличие обозначения населенного пункта на государственном языке:		Отсутствие обозначения населенного пункта	фото	Написание наименования	
				русском	алтайском			русском	алтайском
			село Усть-Муны	x				УСТЬ-МУНЫ	
				x				УСТЬ-МУНЫ	
				x				УСТЬ-МУНЫ	
				x				УСТЬ-МУНЫ	
				x				УСТЬ-МУНЫ	
42				x				УСТЬ-МУНЫ	





№	Муниципальное образование	Сельское поселение	Населенный пункт	Наличие обозначения населенного пункта на государственном языке:		Отсутствие обозначения населенного пункта	фото	Написание наименования	
				русском	алтайском			русском	алтайском
43				x				ЕЛО КАЙЫРЛЫК	
			село Ело	x				с.ЕЛО	
				x				с.ЕЛО	
44		Елинское сельское поселение		x				КОР-КОБЫ	
			село Кара Кобы	x				КОР-КОБЫ	
45				x				КАЯРЛЫК	

село Кайыркы






№	Муниципальное образование	Сельское поселение	Населенный пункт	Наличие обозначения населенного пункта на государственном языке:		Отсутствие обозначения населенного пункта	фото	Написание наименования	
				русском	алтайском			русском	алтайском
			<del>село Каярлык</del>	х				КАЯРЛЫК	
46			село Акбом	х				БЕЛЫЙ БОМ	
47			село Инегень						
48			село Иня	х				ИНЯ	
49		Ининское сельское поселение	село Иодро	х				ЙОДРО	
				х				ЙОДРО	






№	Муниципальное образование	Сельское поселение	Населенный пункт	Наличие обозначения населенного пункта на государственном языке:		Отсутствие обозначения населенного пункта	фото	Написание наименования	
				русском	алтайском			русском	алтайском
50			село Малая Иня						
			село Малый Яломан	х				М. ЯЛОМАН	
52			село Бичикту-Боом	х				БИЧИКТУ БООМ	
				х				БИЧИКТУ БООМ	
53		Каракольское сельское поселение	село Каракол	х				КАРАКОЛ	
				х				КАРАКОЛ	






№	Муниципальное образование	Сельское поселение	Населенный пункт	Наличие обозначения населенного пункта на государственном языке:		Отсутствие обозначения населенного пункта	фото	Написание наименования	
				русском	алтайском			русском	алтайском
	Онгудайский район		село Курота	х				КУРОТА	
54				х				КУРОТА	
55		Куладинское сельское поселение	село Боочи	х				БООЧЫ	
			село Кулада	х				КУЛАДЫ	
57		село Большой Яломан							
	Купчегенское сельское поселение	село Купчеген	х					КУПЧЕГЕНЬ	





№	Муниципальное образование	Сельское поселение	Населенный пункт	Наличие обозначения населенного пункта на государственном языке:		Отсутствие обозначения населенного пункта	фото	Написание наименования	
				русском	алтайском			русском	алтайском
			село Купчегень	х				КУПЧЕГЕНЬ	
59		Нижне-Талдинское сельское поселение	село Нижняя Талда						
60		Онгудайское сельское поселение	Село Ongудай	х				ОНГУДАЙ	
				х				ОНГУДАЙ	
				х				ОНГУДАЙ	
61			село Бархагово						









№	Муниципальное образование	Сельское поселение	Населенный пункт	Наличие обозначения населенного пункта на государственном языке:		Отсутствие обозначения населенного пункта	фото	Написание наименования	
				русском	алтайском			русском	алтайском
62			село Нефтебаза	х				ТУЕКТА	
63			село Озерное			х	НЕТ ФОТО		
			село Талда	х				ТАЛДА	
64				х				ТАЛДА	
65		Теньгинское сельское поселение	село Теньга	х				ТЕНЬГА	
				х				ТЕНЬГА	

№	Муниципальное образование	Сельское поселение	Населенный пункт	Наличие обозначения населенного пункта на государственном языке:		Отсутствие обозначения населенного пункта	фото	Написание наименования	
				русском	алтайском			русском	алтайском
66			село Туекта	x				ТУЕКТА	
				x				ТУЕКТА	
				x				ТУЕКТА	
			село Шибя	x				ШИБА	
				x				ШИБА	
68			село Улита			x	НЕТ ФОТО		


№	Муниципальное образование	Сельское поселение	Населенный пункт	Наличие обозначения населенного пункта на государственном языке:		Отсутствие обозначения населенного пункта	фото	Написание наименования	
				русском	алтайском			русском	алтайском
		Хабаровское сельское поселение	село Хабаровка	х				ХАБАРОВКА	
70		Шашикманское сельское поселение	село Каянча						
			село Шашикман	х				ШАШИКМАН	
			село Шашикман	х				ШАШИКМАН	
72		село Артыбаш	село Артыбаш	х				АРТЫБАШ	
			село Артыбаш	х				АРТЫБАШ	

№	Муниципальное образование	Сельское поселение	Населенный пункт	Наличие обозначения населенного пункта на государственном языке:		Отсутствие обозначения населенного пункта	фото	Написание наименования	
				русском	алтайском			русском	алтайском
73		Артыбашское сельское поселение	село Иогач	x				ИОГАЧ ТУРОЧАК	
74			село Ново-Троицк						
75			село Яйло						
76		Бийкинское сельское поселение	село Бийка	x	x			БИЙКА	БИЙ
				x				БИЙКА	
				x	x			БИЙКА	БИЙ




№	Муниципальное образование	Сельское поселение	Населенный пункт	Наличие обозначения населенного пункта на государственном языке:		Отсутствие обозначения населенного пункта	фото	Написание наименования	
				русском	алтайском			русском	алтайском
77			село Чуйка			х			
78		Дмитриевское сельское поселение	село Дайбово	х				ДАЙБОВО	
79				х				ДАЙБОВО	
			село Дмитриевка	х	х			ДМИТРИЕВКА	САЛАЗАН
				х	х			ДМИТРИЕВКА	САЛАЗАН
				х	х			УДАЛОВКА	АЛА КАИН





№	Муниципальное образование	Сельское поселение	Населенный пункт	Наличие обозначения населенного пункта на государственном языке:		Отсутствие обозначения населенного пункта	фото	Написание наименования	
				русском	алтайском			русском	алтайском
			село Удаловка	x	x			УДАЛОВКА	АЛА КАИН
80						x			
			село Кебезень	x				КЕБЕЗЕНЬ	
				x				КЕБЕЗЕНЬ	
				x				КЕБЕЗЕНЬ	
83			село Старый Кебезень			x	НЕТ ФОТО		





№	Муниципальное образование	Сельское поселение	Населенный пункт	Наличие обозначения населенного пункта на государственном языке:		Отсутствие обозначения населенного пункта	фото	Написание наименования	
				русском	алтайском			русском	алтайском
		Кебезенское сельское поселение	село Сюря						
			село Тулой	х				ТУЛОЙ	
			село Усть-Пыжа	х	х			УСТЬ-ПЫЖА	БЫЖУ ООЗЫ
85				х				УСТЬ-ПЫЖА	
86				х				УСТЬ-ПЫЖА	
87	Турочакский район		село Игкуч						

№	Муниципальное образование	Сельское поселение	Населенный пункт	Наличие обозначения населенного пункта на государственном языке:		Отсутствие обозначения населенного пункта	фото	Написание наименования	
				русском	алтайском			русском	алтайском
88		Курмач-Байгольское СП	село Курмач-Байгол	х				КУРМАЧ-БАЙГОЛ	
89			село Суранаш						
90		Майское СП	село Майск						
			село Талон						
91		село Каначак							
92		Озеро-Куреевское СП	село Озеро-Куреево						





№	Муниципальное образование	Сельское поселение	Населенный пункт	Наличие обозначения населенного пункта на государственном языке:		Отсутствие обозначения населенного пункта	фото	Написание наименования	
				русском	алтайском			русском	алтайском
93			село Шунарак						
94		Тондошенское сельское поселение	село Верх-Бийск	х				ВЕРХ-БИЙСК	
	х					ВЕРХ-БИЙСК			
			село Огни						
96			село Санькино, Алтай	х				САНЬКИНО	
	х					САНЬКИНО			



№	Муниципальное образование	Сельское поселение	Населенный пункт	Наличие обозначения населенного пункта на государственном языке:		Отсутствие обозначения населенного пункта	фото	Написание наименования	
				русском	алтайском			русском	алтайском
			село Санькино	х				САНЬКИНО	
				х				САНЬКИНО	
			село Тондошка	х	х			ТОНДОШКА	ТОНДОШ
99			село Каяшкан						
100			село Лебедское	х				ЛЕБЕДСКОЕ	
101			село Советский Байгол						



№	Муниципальное образование	Сельское поселение	Населенный пункт	Наличие обозначения населенного пункта на государственном языке:		Отсутствие обозначения населенного пункта	фото	Написание наименования	
				русском	алтайском			русском	алтайском
102			село Стретинка						
		Турочакское сельское поселение	село Турочак	x				ТУРОЧАК	
				x				ТУРОЧАК	
				x				ТУРОЧАК	
				x				ТУРОЧАК	
				x				ТУРОЧАК	






№	Муниципальное образование	Сельское поселение	Населенный пункт	Наличие обозначения населенного пункта на государственном языке:		Отсутствие обозначения населенного пункта	фото	Написание наименования	
				русском	алтайском			русском	алтайском
			село Усть-Лебедь	x				УСТЬ-ЛЕБЕДЬ	
104		Акташское сельское поселение	село Акташ	x				АКТАШ	
				x				АКТАШ	
				x	x			АКТАШ	АК-ТАШ
				x	x			АКТАШ	АК-ТАШ
				x				АКТАШ	

№	Муниципальное образование	Сельское поселение	Населенный пункт	Наличие обозначения населенного пункта на государственном языке:		Отсутствие обозначения населенного пункта	фото	Написание наименования		
				русском	алтайском			русском	алтайском	
105	Улаганский район	Балыктуольское СП	село Балыктуоль							
106			село Паспарга							
107		Саратанское СП	село Язула							
108			село Саратан							
					x				УЛАГАН	
					x				УЛАГАН	

Улаганское сельское поселение село Улаган

№	Муниципальное образование	Сельское поселение	Населенный пункт	Наличие обозначения населенного пункта на государственном языке:		Отсутствие обозначения населенного пункта	фото	Написание наименования	
				русском	алтайском			русском	алтайском
		Улаганское сельское поселение	село Улаган	x				УЛАГАН	
109				x	x			ЯЗУЛУ САРАТАН КАРА КУДЮР	БАЛЫКТ ЈУЛ ПАСПАРТЫ БАЛЫКЧЫ ЈАЗУЛУ ЧИБИЛУ КАРА КУЈУР
110			село Балыкча						
111			село Беле						
112		Челушманское СП	село Коо						
113			село Кок-Паш						







№	Муниципальное образование	Сельское поселение	Населенный пункт	Наличие обозначения населенного пункта на государственном языке:		Отсутствие обозначения населенного пункта	фото	Написание наименования	
				русском	алтайском			русском	алтайском
114		Чибинское СП	село Кара-Кудюр						
115			село Чибиля						
		Чибитское сельское поселение	село Чибит	х				ЧИБИТ	
				х				ЧИБИТ	
117	Белоануйское СП	село Белый Ануй							
118		село Верх-Ануй							





№	Муниципальное образование	Сельское поселение	Населенный пункт	Наличие обозначения населенного пункта на государственном языке:		Отсутствие обозначения населенного пункта	фото	Написание наименования	
				русском	алтайском			русском	алтайском
119		Козульское сельское поселение	село Кайсын	x				КАЙСЫН	
				x				КАЙСЫН	
120			село Козуль	x				КОЗУЛЬ	
				x	x			КУЗУЛЬ	КӖЗӰЛ
				x	x			ОЗЕРНОЕ	КАН-КАРАСУУ
122		село Владимировка							










№	Муниципальное образование	Сельское поселение	Населенный пункт	Наличие обозначения населенного пункта на государственном языке:		Отсутствие обозначения населенного пункта	фото	Написание наименования	
				русском	алтайском			русском	алтайском
123		Коргонское СП	село Коргон						
124		Кырлыкское сельское поселение	село Кырлык	x				КЫРЛЫК	
	x						КЫРЛЫК		
	x						КЫРЛЫК		
	x						КЫРЛЫК		
							x		






№	Муниципальное образование	Сельское поселение	Населенный пункт	Наличие обозначения населенного пункта на государственном языке:		Отсутствие обозначения населенного пункта	фото	Написание наименования	
				русском	алтайском			русском	алтайском
		Мендур-Сокконское сельское поселение	село Мендур-Соккон	x	x			МЕНДУР СОККОН	МОНДУР-СОККОН
				x	x			МЕНДУР СОККОН	МОНДУР-СОККОН
126			село Санаровка	x	x			САНАРОВКА	ЎСТИГИ АЙТЫГОЛ
				x	x			САНАРОВКА	ЎСТИГИ АЙТЫГОЛ
			село Талица	x				ТАЛИЦА	
127		x					ТАЛИЦА		


№	Муниципальное образование	Сельское поселение	Населенный пункт	Наличие обозначения населенного пункта на государственном языке:		Отсутствие обозначения населенного пункта	фото	Написание наименования	
				русском	алтайском			русском	алтайском
128	Усть-Канский район	Талицкое сельское поселение	село Тюдрала	x	x			ТЮДРАЛА	ЮДРАЛУ
				x	x			ТЮДРАЛА	ЮДРАЛУ
				x	x			ТЮДРАЛА	ЮДРАЛУ
			село Усть-Кумир	x	x			УСТЬ-КУМИР	КАЙРУКЫН
				x	x			УСТЬ-КУМИР	КАЙРУКЫН
				x	x			КОРГОН ТАЛИЦА САНАРОВКА	АЙТЫГОЛ УСТИГИ АЙТЫГОЛ

№	Муниципальное образование	Сельское поселение	Населенный пункт	Наличие обозначения населенного пункта на государственном языке:		Отсутствие обозначения населенного пункта	фото	Написание наименования	
				русском	алтайском			русском	алтайском
		Усть-Канское сельское поселение	село Усть-Кан	x	x			УСТЬ-КАН	КАН-ООЗЫ
				x	x			УСТЬ-КАН	КАН-ООЗЫ
				x	x			УСТЬ-КАН	КАН-ООЗЫ
				x	x			КАЙРУКУН УСТЬ-КУМИР КОРГОН УСТЬ-КОКСА	КӨКСУУ-ООЗЫ
131		Усть-Мутинское СП	село Верх-Муга						
132			село Келей						







№	Муниципальное образование	Сельское поселение	Населенный пункт	Наличие обозначения населенного пункта на государственном языке:		Отсутствие обозначения населенного пункта	фото	Написание наименования	
				русском	алтайском			русском	алтайском
133			село Усть-Мута						
134			село Каракол						
135		Черноануйское СП	село Турата						
136			село Черный Ануй						
137			село Верх-Ябоган						
		Ябоганское сельское поселение	село Оро	х				ОРО	


№	Муниципальное образование	Сельское поселение	Населенный пункт	Наличие обозначения населенного пункта на государственном языке:		Отсутствие обозначения населенного пункта	фото	Написание наименования	
				русском	алтайском			русском	алтайском
			село Ябоган	х				ЯБАГАН	
		Яконурское сельское поселение	село Яконур	х				ЯКОНУР	
141			село Абай	х				АБАЙ	
				х				АБАЙ	
142			село Амур	х				АМУР	
		Амурское сельское поселение		х				АМУР	





№	Муниципальное образование	Сельское поселение	Населенный пункт	Наличие обозначения населенного пункта на государственном языке:		Отсутствие обозначения населенного пункта	фото	Написание наименования	
				русском	алтайском			русском	алтайском
			поселок Красноярка	х				КРАСНОЯРКА	
144			поселок Улужай						
			село Юстик	х				ЮСТИК	
146			село Верх-Уймон	х				ВЕРХ-УЙМОН ГАГАРКА	
				х				ВЕРХ-УЙМОН	
				х				ВЕРХ-УЙМОН	






№	Муниципальное образование	Сельское поселение	Населенный пункт	Наличие обозначения населенного пункта на государственном языке:		Отсутствие обозначения населенного пункта	фото	Написание наименования	
				русском	алтайском			русском	алтайском
147		Верх-Уймонское сельское поселение	поселок Гагарка	x				ГАГАРКА	
				x				ГАГАРКА	
148			поселок Замульта						
149			село Маральник-1	x				МАРАЛЬНИК	
150			село Мульта	x				МУЛЬТА	
				x				МУЛЬТА	













№	Муниципальное образование	Сельское поселение	Населенный пункт	Наличие обозначения населенного пункта на государственном языке:		Отсутствие обозначения населенного пункта	фото	Написание наименования	
				русском	алтайском			русском	алтайском
				x				ТИХОНЬКАЯ	
			село Тихонья	x				ТИХОНЬКАЯ	
152				x				ГОРБУНОВО	
			село Горбуново	x				ГОРБУНОВО	
153				x				ВЕРХ-УЙМОН ОКТЯБРЬСКОЕ	
		Горбуновское сельское поселение		x				ОКТЯБРЬСКОЕ	
			поселок Октябрьское	x					


№	Муниципальное образование	Сельское поселение	Населенный пункт	Наличие обозначения населенного пункта на государственном языке:		Отсутствие обозначения населенного пункта	фото	Написание наименования	
				русском	алтайском			русском	алтайском
				х				ОКТЯБРЬСКОЕ	
154			поселок Теректа						
155		Карагайское СП	село Банное						
156			село Карагай						
157			село Курдюм						
158			село Катанда						







№	Муниципальное образование	Сельское поселение	Населенный пункт	Наличие обозначения населенного пункта на государственном языке:		Отсутствие обозначения населенного пункта	фото	Написание наименования	
				русском	алтайском			русском	алтайском
159		Катандинское СП	поселок Кучерла						
160			село Тюнгур						
161		поселок Березовка	x				БЕРЕЗОВКА		
			x				БЕРЕЗОВКА		
			x				БЕРЕЗОВКА		
162	село Кайтанак	x				КАЙТАНАК			

№	Муниципальное образование	Сельское поселение	Населенный пункт	Наличие обозначения населенного пункта на государственном языке:		Отсутствие обозначения населенного пункта	фото	Написание наименования	
				русском	алтайском			русском	алтайском
			село Кайтанак	x				КАЙТАНАК	
163		Огневское сельское поселение	поселок Мараловодка						
164				x				ОГНЕВКА	
				x				ОГНЕВКА	
			село Огневка	x				ОГНЕВКА	
				x				ОГНЕВКА	







№	Муниципальное образование	Сельское поселение	Населенный пункт	Наличие обозначения населенного пункта на государственном языке:		Отсутствие обозначения населенного пункта	фото	Написание наименования	
				русском	алтайском			русском	алтайском
165	Усть-Коксинский район	Талдинское сельское поселение	поселок Сахсабай						
166			село Соузар						
167			село Сугаш	x				СУГАШ	
				x				СУГАШ	
				x				СУГАШ	
	x					ТАЛДА			





№	Муниципальное образование	Сельское поселение	Населенный пункт	Наличие обозначения населенного пункта на государственном языке:		Отсутствие обозначения населенного пункта	фото	Написание наименования	
				русском	алтайском			русском	алтайском
			село Талда	x				ТАЛДА	
			село Талда	x				ТАЛДА	
169			село Баштала	x				БАШТАЛА	
				x				БАШТАЛА	
				x				БАШТАЛА	
				x				БАШТАЛА	

№	Муниципальное образование	Сельское поселение	Населенный пункт	Наличие обозначения населенного пункта на государственном языке:		Отсутствие обозначения населенного пункта	фото	Написание наименования	
				русском	алтайском			русском	алтайском
170			село Власьево	x				ВЛАСЬЕВО	
171			село Кастахта	x				КРАСНОЯРКА	
			поселок Красноярка	x				КРАСНОЯРКА	
				x				КРАСНОЯРКА	
				x				КРАСНОЯРКА	
173			поселок Курунда	x				КУРУНДА	






№	Муниципальное образование	Сельское поселение	Населенный пункт	Наличие обозначения населенного пункта на государственном языке:		Отсутствие обозначения населенного пункта	фото	Написание наименования	
				русском	алтайском			русском	алтайском
		Усть-Коксинское сельское поселение	поселок Курунда	x				КУРУНДА	
				x				СИНИЙ ЯР	
				x				СИНИЙ ЯР	
				x				СИНИЙ ЯР	
174				x				СИНИЙ ЯР	
				поселок Тюгүрюк	x				ТЮГУРЮК












№	Муниципальное образование	Сельское поселение	Населенный пункт	Наличие обозначения населенного пункта на государственном языке:		Отсутствие обозначения населенного пункта	фото	Написание наименования	
				русском	алтайском			русском	алтайском
			поселок Тюгүрюк	x				ТЮГУРЮК	
			село Усть-Кокса	x				УСТЬ-КОКСА	
				x				УСТЬ-КОКСА	
				x				УСТЬ-КОКСА	
				x				УСТЬ-КОКСА	
				x				УСТЬ-КОКСА	






№	Муниципальное образование	Сельское поселение	Населенный пункт	Наличие обозначения населенного пункта на государственном языке:		Отсутствие обозначения населенного пункта	фото	Написание наименования	
				русском	алтайском			русском	алтайском
				х				УСТЬ-КОКСА	
				х				УСТЬ-КОКСА	
177			село Ак-Коба						
178			село Нижний Уймон	х				НИЖНИЙ УЙМОН	
				х				НИЖНИЙ УЙМОН	
179			поселок Маральник-2						





№	Муниципальное образование	Сельское поселение	Населенный пункт	Наличие обозначения населенного пункта на государственном языке:		Отсутствие обозначения населенного пункта	фото	Написание наименования	
				русском	алтайском			русском	алтайском
		Чендекское сельское поселение	поселок Маргала	x				МАРГАЛА	
180				x				МАРГАЛА	
181			поселок Полеводка	x				ПОЛЕВОДКА	
			село Чендек	x				ЧЕНДЕК	
				x				ЧЕНДЕК	
183				x				АСКАТ АНОС	

№	Муниципальное образование	Сельское поселение	Населенный пункт	Наличие обозначения населенного пункта на государственном языке:		Отсутствие обозначения населенного пункта	фото	Написание наименования	
				русском	алтайском			русском	алтайском
		Аносинское сельское поселение	село Анос	x				АНОС	
				x	x			АНОС	ОНОС ЈУРТ
				x	x			АНОС	ОНОС ЈУРТ
				x	x			АНОС	ОНОС ЈУРТ
184			село Аюла						
185			поселок Верх-Анос	x	x			ВЕРХ-АНОС	ОНОС-БАЖИ ЈУРТ







№	Муниципальное образование	Сельское поселение	Населенный пункт	Наличие обозначения населенного пункта на государственном языке:		Отсутствие обозначения населенного пункта	фото	Написание наименования	
				русском	алтайском			русском	алтайском
186		Бешпельтирское сельское поселение	село Бешпельтир	x				БЕШПЕЛЬТИР	
				x				БЕШПЕЛЬТИР	
				x				БЕШПЕЛЬТИР	
187		Куюское сельское поселение	село Куюс						
188			село Ороктой						
189			село Эдиган						

№	Муниципальное образование	Сельское поселение	Населенный пункт	Наличие обозначения населенного пункта на государственном языке:		Отсутствие обозначения населенного пункта	фото	Написание наименования	
				русском	алтайском			русском	алтайском
190			село Аскат	x				АСКАТ	
				x				АСКАТ	
				x				АСКАТ	
				x				АСКАТ	
				x				АСКАТ	
				x				АСКАТ	







№	Муниципальное образование	Сельское поселение	Населенный пункт	Наличие обозначения населенного пункта на государственном языке:		Отсутствие обозначения населенного пункта	фото	Написание наименования	
				русском	алтайском			русском	алтайском
191			село Нижний Куюм						
		Узнецинское сельское поселение		x	x			КАТУНЬ	КАДЫН
			село Турбаза "Катунь"	x				КАТУНЬ	
192				x				КАТУНЬ	
				x				УЗНЕЗЯ	
				x				УЗНЕЗЯ	






№	Муниципальное образование	Сельское поселение	Населенный пункт	Наличие обозначения населенного пункта на государственном языке:		Отсутствие обозначения населенного пункта	фото	Написание наименования	
				русском	алтайском			русском	алтайском
	Чемальский район		село Узнезя	х				УЗНЕЗЯ	
					х				
				х	х		УСТЬ-СЕМА БЕШПЕЛЬТИР	СЕМА-ООЗЫ	
194			село Еланда						
195			село Толгоек						
				х				УОЖАН	










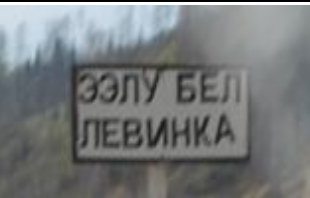

№	Муниципальное образование	Сельское поселение	Населенный пункт	Наличие обозначения населенного пункта на государственном языке:		Отсутствие обозначения населенного пункта	фото	Написание наименования	
				русском	алтайском			русском	алтайском
			село Уожан	х				УОЖАН	
196						х			
		Чемальское сельское поселение		х				ЧЕМАЛ	
				х				ЧЕМАЛ	
			село Чемал	х				ЧЕМАЛ	
				х				ЧЕМАЛ	







№	Муниципальное образование	Сельское поселение	Населенный пункт	Наличие обозначения населенного пункта на государственном языке:		Отсутствие обозначения населенного пункта	фото	Написание наименования	
				русском	алтайском			русском	алтайском
				x				ЧЕМАЛ	
198				x	x			УСТЬ-СЕМА	Себи-Оозы j.
				x				УСТЬ-СЕМА	
				x				УСТЬ-СЕМА	
			поселок Усть-Сема	x				УСТЬ-СЕМА	
				x				УСТЬ-СЕМА	







№	Муниципальное образование	Сельское поселение	Населенный пункт	Наличие обозначения населенного пункта на государственном языке:		Отсутствие обозначения населенного пункта	фото	Написание наименования	
				русском	алтайском			русском	алтайском
		Чеповское сельское поселение		x				УСТЬ-СЕМА	
				x				НОВОСИБИРСК, БАРНАУЛ, ЧЕМАЛ	
		село Чеповш		x				ЧЕПОШ	
				x				ЧЕПОШ	
				x				ЧЕПОШ	
199				x				ЧЕПОШ	

№	Муниципальное образование	Сельское поселение	Населенный пункт	Наличие обозначения населенного пункта на государственном языке:		Отсутствие обозначения населенного пункта	фото	Написание наименования	
				русском	алтайском			русском	алтайском
200			село Каракол						
		Элекмонарское сельское поселение		x				ЭЛЕКМОНАР	
			село Элекмонар	x				ЭЛЕКМОНАР	
201				x				ЭЛЕКМОНАР	
202				x	x			УСКУЧ	ҮЧ КӨС
		Верх-Пьянковское сельское поселение		x	x			УСКУЧ	ҮЧ КӨС







№	Муниципальное образование	Сельское поселение	Населенный пункт	Наличие обозначения населенного пункта на государственном языке:		Отсутствие обозначения населенного пункта	фото	Написание наименования		
				русском	алтайском			русском	алтайском	
		поселение	село Ускуч	x	x			УСКУЧ	ЎЧ КӦС	
				x	x			УСКУЧ	ЎЧ КӦС	
203		Каракокшинское сельское поселение	село Большая Кузя			x				
			село Каракокша		x				КАРАКОКША	
				x	x			КАРАКОКША	КАРА-КӦПШИ	
				x	x			КАРАКОКША	КАРА-КӦПШИ	







№	Муниципальное образование	Сельское поселение	Населенный пункт	Наличие обозначения населенного пункта на государственном языке:		Отсутствие обозначения населенного пункта	фото	Написание наименования	
				русском	алтайском			русском	алтайском
205			село Кузя	х				УСАДЬБА РУССКАЯ КУЗЯ	
206			село Никольское						
207			село Кара-Торбок						
208			село Левинка	х	х			ЛЕВИНКА	ЭЭЛҮ БЕЛ
			село Паспаул	х				ПАСПАУЛ	
210			село Салганда						

№	Муниципальное образование	Сельское поселение	Населенный пункт	Наличие обозначения населенного пункта на государственном языке:		Отсутствие обозначения населенного пункта	фото	Написание наименования	
				русском	алтайском			русском	алтайском
211	Чойский район	Паспаульское сельское поселение	село Сугул	x				СУГУЛ	
				x				СУГУЛ	
			село Сухой Карасук	x				СУХОЙ КАРАСУК	
212				x	x			СУХОЙ КАРАСУК	СООК КРАСУК
			село Тунжа	x				ТУНЖА	
	x	x				ТУНЖА	ТУНЖЫ		





№	Муниципальное образование	Сельское поселение	Населенный пункт	Наличие обозначения населенного пункта на государственном языке:		Отсутствие обозначения населенного пункта	фото	Написание наименования	
				русском	алтайском			русском	алтайском
			село Тунджа	х	х			ТУНЬЖА	ТУНҮЖЫ
213				х				ТУНЬЖА	
				х	х			СЕЙКА	СӨЙ
		Сейкинское сельское поселение	село Сейка	х	х			СЕЙКА	СӨЙ
				х				СЕЙКА	
				х				УЙМЕНЬ	






№	Муниципальное образование	Сельское поселение	Населенный пункт	Наличие обозначения населенного пункта на государственном языке:		Отсутствие обозначения населенного пункта	фото	Написание наименования		
				русском	алтайском			русском	алтайском	
		Уйменское сельское поселение	село Уймень	х	х			УЙМЕНЬ	УЙМЕН	
				х	х			УЙМЕНЬ	УЙМЕН	
216		Цойское сельское поселение	село Гусевка	х	х			ИШИНСКОЕ	ЫЖИ	
217			село Ишинск	х	х			ИШИНСКОЕ	ЫЖИ	
			село Киска		х				КИСКА	
					х				КИСКА	



№	Муниципальное образование	Сельское поселение	Населенный пункт	Наличие обозначения населенного пункта на государственном языке:		Отсутствие обозначения населенного пункта	фото	Написание наименования	
				русском	алтайском			русском	алтайском
		Советское сельское поселение	село Советское	х				СОВЕТСКОЕ	
				х				СОВЕТСКОЕ	
		Чоя сельское поселение	село Чоя	х				ЧОЯ	
				х				ЧОЯ	
221		Ыныргинское сельское поселение	село Красносельск	х				КАРНОСЕЛЬСК	
				х				КАРНОСЕЛЬСК	







№	Муниципальное образование	Сельское поселение	Населенный пункт	Наличие обозначения населенного пункта на государственном языке:		Отсутствие обозначения населенного пункта	фото	Написание наименования	
				русском	алтайском			русском	алтайском
			село Ынырга	х				ЫНЫРГА	
223		Актельское СП	село Актел						
224			село Камай						
225		Барагашское СП	село Барагаш						
226		Беш-Озекское СП	село Беш-Озек						
227		Верх-Апшухтинское СП	село Верх-Апшухта	х				АПШУЯХТА	





№	Муниципальное образование	Сельское поселение	Населенный пункт	Наличие обозначения населенного пункта на государственном языке:		Отсутствие обозначения населенного пункта	фото	Написание наименования	
				русском	алтайском			русском	алтайском
228			село Арбайта						
			село Дьектиек	х				ОЛЕНСОВХОЗ	
		Дьектиекское сельское поселение	село Кумалыр	х				КУМАЛЫР	
				х				КУМАЛЫР	
			село Топучая	х				ТОПУЧАЯ	
232			село Ильинка						

Ильинское СП

№	Муниципальное образование	Сельское поселение	Населенный пункт	Наличие обозначения населенного пункта на государственном языке:		Отсутствие обозначения населенного пункта	фото	Написание наименования	
				русском	алтайском			русском	алтайском
233	Шабалинский район	Сельское поселение	село Мариинск						
		Камлакское сельское поселение	село Камлак	х				КАМЛАК	
		Камлакское сельское поселение	село Камлак	х				КАМЛАК	
235		Каспинское сельское поселение	село Каспа	х				КАСПА	
236		Малочергинское СП	село Верх-Черга						
237	Малочергинское СП	село Малая Черга							

№	Муниципальное образование	Сельское поселение	Населенный пункт	Наличие обозначения населенного пункта на государственном языке:		Отсутствие обозначения населенного пункта	фото	Написание наименования	
				русском	алтайском			русском	алтайском
238	Барлацкы район	Улусчергинское сельское поселение	село Кукуя						
239			село Могута						
240			село Мухор-Черга						
241			село Улусчерга						
242			село Барлак	х				БАРЛАК	
	село Барлак	х				БАРЛАК			

№	Муниципальное образование	Сельское поселение	Населенный пункт	Наличие обозначения населенного пункта на государственном языке:		Отсутствие обозначения населенного пункта	фото	Написание наименования	
				русском	алтайском			русском	алтайском
		Чергинское сельское поселение	село Черга	x				ЧЕРГА	
				x				ЧЕРГА	
				x				ЧЕРГА	
			село Мыюта	x				МЬЮТА	
				x				МЬЮТА	
				x				ШЕБАЛИНО	

№	Муниципальное образование	Сельское поселение	Населенный пункт	Наличие обозначения населенного пункта на государственном языке:		Отсутствие обозначения населенного пункта	фото	Написание наименования	
				русском	алтайском			русском	алтайском
		Шебалинское сельское поселение	село Шебалино	x				ШЕБАЛИНО	
				x				ШЕБАЛИНО	
				x				ШЕБАЛИНО	
				x				АРБАЙТА МАЛАЯ ЧЕРГА ВЕРХ-ЧЕРГА	
246		Шыргайтинское сельское поселение	село Шыргайту						
	10	92	246	366	54	10	379	366	54