

ПОСТАНОВЛЕНИЕ

ЖӨП

7

г. Горно-Алтайск

№ _____

Проект

**О проекте закона Республики Алтай
«О внесении изменений в Закон Республики Алтай
«Об образовании муниципальных образований, наделении
соответствующим статусом и установлении их границ»**

Государственное Собрание – Эл Курултай Республики Алтай
п о с т а н о в л я е т :

1. Принять в первом чтении проект закона Республики Алтай
«О внесении изменений в Закон Республики Алтай «Об образовании
муниципальных образований, наделении соответствующим статусом и
установлении их границ».

2. Настоящее Постановление вступает в силу со дня его принятия.

Председатель
Государственного Собрания –
Эл Курултай Республики Алтай

В.Н. Тюлентин

ПОСТАНОВЛЕНИЕ

ЈӨП

г. Горно-Алтайск

№ _____

Проект

**О Законе Республики Алтай
«О внесении изменений в Закон Республики Алтай
«Об образовании муниципальных образований, наделении
соответствующим статусом и установлении их границ»**

Государственное Собрание — Эл Курултай Республики Алтай
п о с т а н о в л я е т :

1. Принять Закон Республики Алтай «О внесении изменений в Закон Республики Алтай «Об образовании муниципальных образований, наделении соответствующим статусом и установлении их границ».

2. Направить указанный Закон Главе Республики Алтай, Председателю Правительства Республики Алтай для рассмотрения, подписания и обнародования.

3. Настоящее Постановление вступает в силу со дня его принятия.

Председатель
Государственного Собрания —
Эл Курултай Республики Алтай

В.Н. Тюлентин

Государственное Собрание -
Эл Курултай Республики Алтай
Вход № 10.16.02 20 18 г.

РЕСПУБЛИКА АЛТАЙ
МУНИЦИПАЛЬНОЕ ОБРАЗОВАНИЕ
«КОШ-АГАЧСКИЙ РАЙОН»
АДМИНИСТРАЦИЯ

Советская ул. 65., с. Кош-Агач, 649780
тел. (38842)22-4-01; факс 22-4-01; kosh-
agash@bk.ru



АЛТАЙ РЕСПУБЛИКА
МУНИЦИПАЛ ТӨЗӨЛМӨ
КОШ-АГАШ АЙМАК
АДМИНИСТРАЦИЯЗЫ

Советская ором, 65; Кош-Агаш ж. 649780
тел.(38842)22-4-01; факс 22-4-01 kosh-
agash@bk.ru

26.12.2017 № 5361

Государственное Собрание - Эл
Курултай Республики Алтай
Комитет по местному
самоуправлению и правопорядку

Представительным органом МО «Кош-Агачский район» с учетом требований ст. 4 Закона Республики Алтай № 18-РЗ (ред. от 29.03.2017) "О нормативных правовых актах Республики Алтай" сформировано законодательная инициатива "О внесении изменений в Закон Республики Алтай "Об образовании муниципальных образований, наделении соответствующим статусом и установлении их границ" с целью расширения территории МО «село Кош-Агач».

Разработка проекта Закона Республики Алтай «О внесении изменений в Закон Республики Алтай «Об образовании муниципальных образований, наделении соответствующим статусом и установлении их границ» обусловлено необходимостью расширение территории Кош-Агачского сельского поселения.

В соответствии с заключенными и утвержденными представительными органами сельских поселений соглашениями, Тобелерское сельское поселение передает земельный участок площадью 460 га (4, 6 кв. км.) Муниципальному образованию «село Кош-Агач» и Теленгит-Сортогойское сельское поселение передает земельный участок площадью 840 га (8, 4 кв. км.) Муниципальному образованию «село Кош-Агач».

В соответствии с частью 4 статьи 12 Федерального закона "Об общих принципах организации местного самоуправления в Российской Федерации" изменение границ муниципальных районов и поселений, не влекущее отнесения территорий отдельных входящих в их состав поселений и (или) населенных пунктов соответственно к территориям других муниципальных районов или поселений, осуществляется с учетом мнения населения, выраженного представительными органами соответствующих муниципальных районов и поселений. Так сельскими поселениями

Государственное Собрание -
Эл Курултай Республики Алтай
Вход. № 1936 28.12.2017

заключено соглашение и соглашения утверждены представительными органами, сельских поселений.

После заключения соглашения и утверждения представительными органами сельских поселений, решений представительных органов были опубликованы в местной газете «Чуйские зори»

На территории МО «село Кош-Агач» в настоящее время земельных участков под строительство, отсутствуют. На получение земельных участков под строительство, подано 560 заявлений, в т.ч. льготная категория граждан 283.


В соответствии с Законом Республики Алтай № 10-РЗ «(ред. от 31.03.2015) "Об образовании муниципальных образований, наделении соответствующим статусом и установлении их границ", площадь Кош-Агачского сельского поселения составляет 47 кв. км. По состоянию на 01.09.2017 указанная площадь, полностью застроена включая микрорайоны «Аэропорт» и «Балахан».

Советом депутатов МО «Кош-Агачский район» 07.12.2017 сформирована законодательная инициатива (решение № 31-9).

Приложение:

1. Копия соглашений между сельскими поселениями на 6 л. в 1 экз.
2. Решение представительных органов сельских поселений на 8 л. в 1 экз.
3. Проект закона на 2 л. в 1 экз.
4. Пояснительная записка на 4 л. в 1 экз.
5. Финансово-экономическое обоснование
6. Перечень законов актов республиканского законодательства утратившими силу, приостановления, изменения, дополнения или принятия иных республиканских законов
7. Решение Совета депутатов МО «Кош-Агачский район» № 31-9.

И.О. главы Администрации
МО «Кош-Агачский район»



Муктасыров А.О.

Совет депутатов муниципального образования
«Кош-Агачский район»
/Очередная тридцать первая сессия третьего созыва/
РЕШЕНИЕ

«07» декабря 2017 г.

с. Кош-Агач

№31-9


**О законодательной инициативе Совета депутатов
Муниципального образования «Кош-Агачский район» по
внесению в Государственное Собрание - Эл Курултай
Республики Алтай проекта закона Республики Алтай
« О внесении изменений в закон Республики Алтай
"Об образовании муниципальных образований,
наделении соответствующим статусом и установлении их границ"»**

Рассмотрев Решения Совета депутатов муниципального образования «село Кош-Агач» №№13-3,13-4 от 30 ноября 2017 г., Сельского Совета депутатов муниципального образования «Теленгит-Сартогойское сельское поселение» №29-2 от 24 ноября 2017, Сельского Совета депутатов Муниципального образования «Тобелерское сельское поселение» № 38-4 от 16 ноября 2017 г., руководствуясь ст. 6 Федерального закона от 06.10.1999 N 184-ФЗ "Об общих принципах организации законодательных (представительных) и исполнительных органов государственной власти субъектов Российской Федерации", ст. 4 Закона Республики Алтай от 05.03.2008 N 18-РЗ "О нормативных правовых актах Республики Алтай" на основании части 1, 4 ст. 12 Федерального закон от 06.10.2003 N 131-ФЗ "Об общих принципах организации местного самоуправления в Российской Федерации", Уставом Муниципального образования «Кош-Агачский район» № 27-3, Совет депутатов муниципального образования «Кош-Агачский район»,

РЕШИЛ:

1. Внести в порядке законодательной инициативы в Государственное Собрание - Эл Курултай Республики Алтай проект закона Республики Алтай «О внесении изменений в Закон Республики Алтай «Об образовании муниципальных образований, наделении соответствующим статусом и установлении их границ» согласно приложению к настоящему Решению.
2. В соответствии с ч. 3 ст. 4 Закона Республики Алтай от 05.03.2008 N 18-РЗ "О нормативных правовых актах Республики Алтай", в течение 5 рабочих дней, направить законопроект в Государственное Собрание - Эл Курултай Республики Алтай.
3. Назначить официальным представителем Совета депутатов муниципального образования «Кош-Агачский район» при рассмотрении указанного законопроекта в Государственном Собрании -Эл Курултай Республики Алтай исполняющего обязанности Главы Администрации МО «Кош-Агачский район» Муктасырова А.О.
4. Настоящее Решение вступает в силу со дня его принятия .

Председатель Совета
депутатов МО «Кош-Агачский
район»



Майхиев

И.О.Главы Администрации МО
«Кош-Агачский район»



А.О.Муктасыров

Проект
Вносится Советом депутатов
Муниципального образования
«Кош-Агачский район»

**О внесении изменений в Закон Республики Алтай
«Об образовании муниципальных образований, наделении
соответствующим статусом и установлении их границ»**

Принят
Государственным Собранием –
Эл Курултай Республики Алтай
_____ 2018

Статья 1

Внести в Закон Республики Алтай от 13 января 2005 года № 10-РЗ «Об образовании муниципальных образований, наделении соответствующим статусом и установлении их границ» (Сборник законодательства Республики Алтай, 2004, № 22(28); 2005, № 23(29), № 25(31), № 26(32), № 29(35); 2006, № 30(36); 2007, № 40(46), № 41(47), № 44(50); 2008, № 47(53), № 54(60); 2012, № 88(94); 2014, № 119 (125); 2015, № 121 (127) следующие изменения:

1) пункт 3 приложения 2.10 изложить в следующей редакции:

**«3. Описание границы Тобелерского сельского поселения
с Кош-Агачским сельским поселением»**

От точки в 7 км юго-западнее трассы Кош-Агач – Тобелер до точки в 1 км юго-западнее трассы Кош-Агач – Тобелер рядом с рекой Черная далее вдоль реки Черная в юго-восточную сторону на 2 км до безымянного озера и вдоль озера в северо-восточную сторону до трассы Кош-Агач-Тобелер далее вдоль трассы в юго-восточную сторону на 2 км до безымянного озера и в северо-западную сторону на 3 км вдоль протока реки Чаганки до границы с Теленгит-Сортогойским сельским поселением и далее переходит к границе Теленгит-Сортогойского сельского поселения.»;

2) пункт 4 приложения 2.11 изложить в следующей редакции:

**«4. Описание границы Теленгит-Сортогойского сельского
поселения с Кош-Агачским сельским поселением»**

От точки в 3 км на север в восточную сторону на 7 км до точки в 1 км западнее реки Тавожок далее на юг на 1 км далее в восточную сторону на 300 метров и южную сторону на 200 метров далее в восточную сторону на 1,2 км и в

Государственное Собрание
Эл Курултай Республики Алтай
Вход. № 86.28.12.20 17.

южную сторону на 1,6 км далее в юго-восточную сторону на 1.8 км и переходит к границе с Тобелерским сельским поселением.»;

3) В пункте 2 приложения 12 в части описания границ муниципального образования «Кош-Агачский район»:

а) строку

«5. Кош-Агачское 47 кв. км»

заменить строкой

«5. Кош-Агачское 60.2 кв.км»;

б) строку

«10. Тобелерское 816 кв. км»

заменить строкой

«10. Тобелерское 811,4 кв.км»

в) строку

«11. Теленгит-Сортогойское 442 кв. км»

заменить строкой

«11.Теленгит-Сортогойское 433.4 кв. км».

Статья 2

Настоящий Закон вступает в силу по истечении 10 дней со дня его официального опубликования.

Председатель
Государственного Собрания
- Эл Курултай Республики Алтай
В.Н. Тюлентин

Глава Республики Алтай,
Председатель Правительства
Республики Алтай
А.В. Бердников

г. Горно-Алтайск

2018 года

№ _____


Глава муниципального образования
«Тобелерское сельское поселение»
Каранов О.А.

Утверждено: _____



Глава муниципального образования «село Кош-Агач»
Кыдырбаев Д.Б.

Утверждено: _____



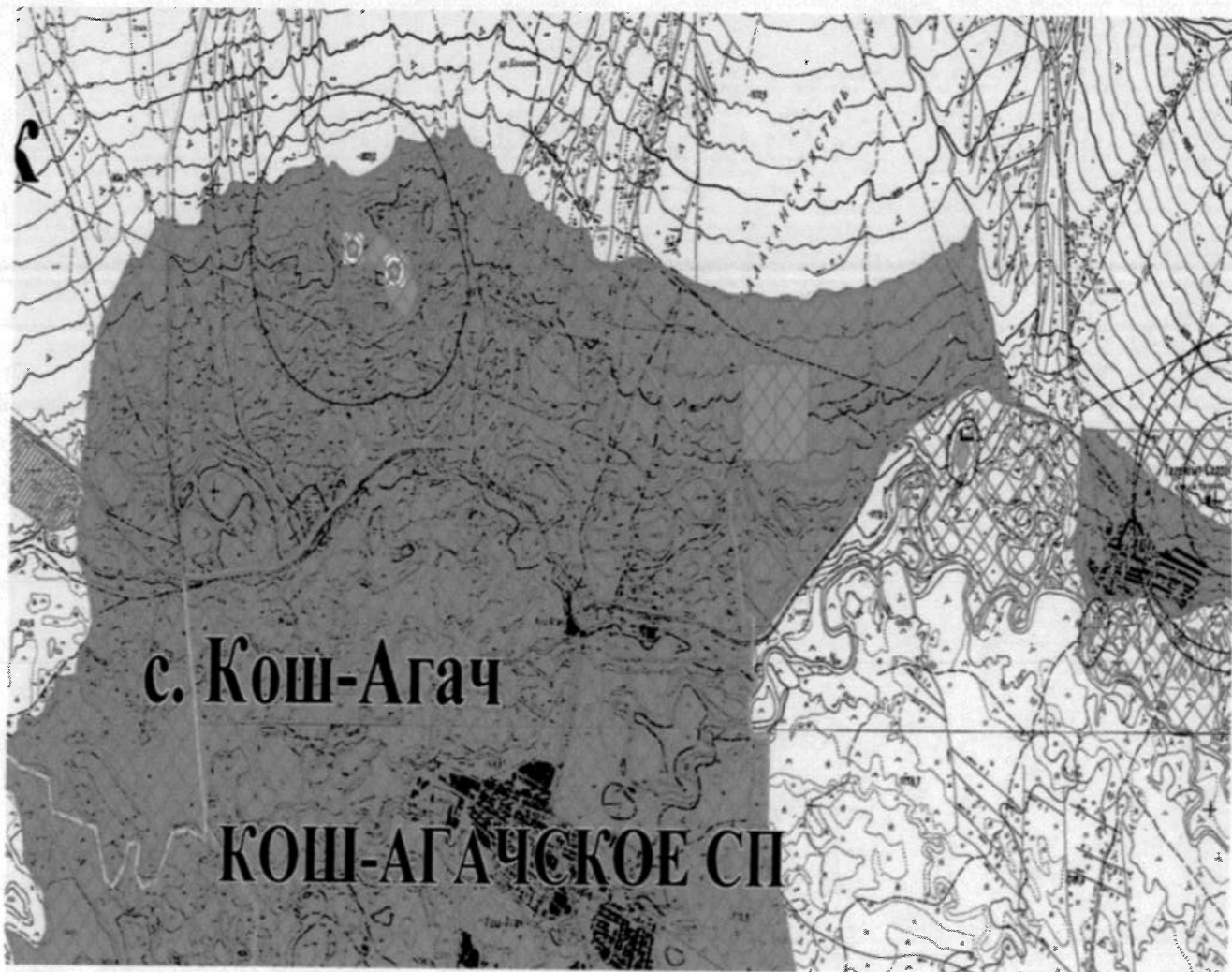

Глава муниципального образования
«Теленгит-Сортогойское сельское
поселение» Камитов К.Н.

Утверждено: _____



Глава муниципального
образования «село Кош-Агач»
Кыдырбаев Э.Б.

Утверждено: _____



Финансово-экономическое обоснование к Проекту Закона
Республики Алтай "О внесении изменений в Закон Республики Алтай
"Об образовании муниципальных образований, наделении
соответствующим статусом и установлении их границ"

Принятие и реализация Проекта Закона Республики Алтай "О внесении изменений в Закон Республики Алтай "Об образовании муниципальных образований, наделении соответствующим статусом и установлении их границ" не потребует затрат с республиканского бюджета.

Картографическое описание границ Кош-Агачского сельского поселения и Тобелерского сельского поселения, Кош-Агачского сельского поселения и Теленгит-Сортогойского сельского поселения и проведение картографических, землеустроительных работ по изучению, созданию, преобразованию и отображению пространственных данных, в том числе с использованием информационных систем, картографической карты границ сельских поселений будет проведено после принятия проекта Закона за счет средств бюджета МО «Кош-Агачский район» Предполагаемая сумма расходов на картографическое описание границ, составляет 300000 (триста тысячи рублей).

ПЕРЕЧЕНЬ АКТОВ РЕСПУБЛИКАНСКОГО ЗАКОНОДАТЕЛЬСТВА,
ПОДЛЕЖАЩИХ ПРИЗНАНИЮ УТРАТИВШИМИ СИЛУ, ПРИОСТАНОВЛЕНИЮ,
ИЗМЕНЕНИЮ, ДОПОЛНЕНИЮ ИЛИ ПРИНЯТИЮ В СВЯЗИ С ПРИНЯТИЕМ
ПРОЕКТА ЗАКОНА РЕСПУБЛИКИ АЛТАЙ "О внесении изменений в Закон
Республики Алтай "Об образовании муниципальных образований,
наделении соответствующим статусом и установлении их границ"

Проект закона Республики Алтай "О внесении изменений в Закон Республики Алтай "Об образовании муниципальных образований, наделении соответствующим статусом и установлении их границ" не потребует внесения изменений в действующие законы Республики Алтай признания актов республиканского законодательства утратившими силу, приостановления, изменения, дополнения или принятия иных республиканских законов.

Пояснительная записка
к проекту закона Республики Алтай «О внесении изменений в Закон
Республики Алтай «Об образовании муниципальных образований,
наделении соответствующим статусом и установлении их границ»

Разработчиком проекта закона является Администрация МО «Кош-Агачский район».

Субъектом законодательной инициативы в соответствии с Законом Республики от 5 марта 2008 года № 18-РЗ «О нормативных правовых актах Республики Алтай» является Совет депутатов муниципального образования «Кош-Агачский район».

Правовым основанием проекта является Федеральный закон от 06.10.2003 г. № 131-ФЗ «Об общих принципах организации местного самоуправления в Российской Федерации».

Пункт 1.1 статьи 10 указанного Федерального закона устанавливает, что наделение муниципальных образований статусом городского, сельского поселения, муниципального района, городского округа, городского округа с внутригородским делением, внутригородского района, внутригородской территории городов федерального значения осуществляется законами субъектов Российской Федерации.

Согласно пункту 2 статьи 10 Федерального закона № 131-ФЗ границы муниципальных образований устанавливаются и изменяются законами субъектов Российской Федерации в соответствии с требованиями, предусмотренными статьями 11-13 данного Федерального закона.

Статьей 2 Закона Республики Алтай от 13 января 2005 года № 10-РЗ «Об образовании муниципальных образований, наделении соответствующим статусом и установлении их границ» муниципальное образование «Кош-Агачский район» наделен статусом муниципального района и его административным центром определили село Кош-Агач. Абзацем 3 статьи 2 Закона Республики Алтай № 10-РЗ Кош-Агачское сельское поселение наделен статусом сельского поселения с административным центром село Кош-Агач в составе муниципального образования "Кош-Агачский район" и установлены его границы согласно приложению 2.1 Закону № 10-РЗ.

В соответствии с частью 4 статьи 12 Федерального закона "Об общих принципах организации местного самоуправления в Российской Федерации" изменение границ муниципальных районов и поселений, не влекущее отнесения территорий отдельных входящих в их состав поселений и (или) населенных пунктов соответственно к территориям других муниципальных районов или поселений, осуществляется с учетом мнения населения, выраженного представительными органами соответствующих муниципальных районов и поселений.

По своему смыслу и целевому назначению данное законоположение распространяется только на случаи изменения границ муниципальных образований, которые не связаны с преобразованием или упразднением этих

муниципальных образований и не охватываются нормативным содержанием положений частей 2, 2.1 и 3 той же статьи.

Вместе с тем, рассматриваемое в системе правового регулирования территориальной организации местного самоуправления, оно не предполагает передачу от одного муниципального образования другому столь существенной части территории населенного пункта или поселения, которая имела бы для них жизненно важное значение и, соответственно, отделение которой означало бы фактическое изменение правового статуса населенного пункта или поселения, территории которых выступают объектом территориальных изменений.

В соответствии с заключенными и утвержденными представительными органами сельских поселений соглашениями, Тобелерское сельское поселение передает земельный участок площадью 460 га (4,6 кв. км) муниципальному образованию «село Кош-Агач» и Теленгит-Сортогойское сельское поселение передает земельный участок площадью 864 га (8,6 кв. км) муниципальному образованию «село Кош-Агач».

В соответствии с положениями части 1 статьи 12 Федерального закона № 131-ФЗ изменение границ муниципального образования осуществляется законом субъекта Российской Федерации по инициативе населения, органов местного самоуправления, органов государственной власти субъекта Российской Федерации. Инициатива органов местного самоуправления, органов государственной власти об изменении границ муниципального образования оформляется решениями соответствующих органов местного самоуправления, органов государственной власти.

Согласие населения муниципального образования «Тобелерское сельское поселение» Кош-Агачского района Республики Алтай выражено представительным органом данного муниципального образования – Сельским Советом депутатов муниципального образования «Тобелерское сельское поселение», которым принято решение № 38-4 от 16 ноября 2017 года.

Согласие населения муниципального образования «Теленгит-Сортогойское сельское поселение» Кош-Агачского района, Республики Алтай выражено представительным органом данного муниципального образования – сельским Советом депутатов муниципального образования «Теленгит-Сортогойское сельское поселение», которым принято решение № 29-3 от 24 ноября 2017 г.

Согласие населения муниципального образования «Кош-Агачское сельское поселение» Кош-Агачского района Республики Алтай выражено представительным органом данного муниципального образования - Советом депутатов муниципального образования «Кош-Агачское сельское поселение», которым принято решение №№ 13-3,13-4 от 30 ноября 2017 г.

Изменение границ, входящих в состав муниципального образования «Кош-Агачский район», не влечет изменение границ муниципального образования «Кош-Агачский район».

На передаваемых земельных участках Кош-Агачскому сельскому поселению Теленгит-Сортогойским сельским поселением население не проживает, сельскохозяйственных организаций, социально-культурных

учреждений, предприятий торговли, учебных и медицинских учреждений не размещены. Земельный участок с кадастровым номером 04:10:020201:758 предоставлен в постоянное пользование для размещения солнечной электростанции общей площадью 20 га. ООО «Кош-Агачская солнечная электростанция», земельный участок с кадастровым номером 04:10:020201:794 предоставлен в постоянное пользование для размещения солнечной электростанции общей площадью 20 га. ООО «Кош-Агачская солнечная электростанция-2». Имеется подъездная грунтовая дорога до солнечной электростанции протяженностью 0,5 км.

На передаваемых земельных участках Кош-Агачскому сельскому поселению Тобелерским сельским поселением население не проживает, сельскохозяйственные организации, социально-культурные учреждения, предприятия торговли, учебные и медицинские учреждений не размещены.

Администрацией района предоставлен земельный участок для размещения ипподрома общей площадью 33 га (кадастровый номер 04:10:020203:916 в постоянное бессрочное пользование МКУ «Управление сельского хозяйства», также предоставлен земельный участок для размещения объектов придорожного сервиса по договору аренды Шуховцову С.А. В передаваемом земельном участке расположен участок протяженностью 3 км федеральной трассы М 52 с твердым покрытием, площадь придорожной полосы с двух сторон федеральной дороги составляет 27,65 га.

С учетом требований Бюджетного Кодекса РФ (ст. 56, ст. 61.1, ст. 61.5) существенного изменения налогооблагаемой базы, в связи с изменением границ сельских поселений, не произойдет. Так, налог на имущество организации 100 % отнесен к налоговым доходам субъекта РФ, земельный налог - организациями ООО «Кош-Агачская солнечная электростанция», ООО «Кош-Агачская солнечная электростанция-2» не уплачивается т.к. земельный участок предоставлен в аренду, земельный участок физическому лицу Шуховцову С.А., также предоставлен в аренду. Налог на доходы физических лиц - по нормативу 2 процента подлежит зачислению налоговые доходы сельских поселений, 2% НДФЛ по нормативу, поступивший от ООО «Кош-Агачская солнечная электростанция», ООО «Кош-Агачская солнечная электростанция-2» в бюджет Теленгит-Сортогойского сельского поселения за 2016 год составляет 10 тыс. рублей, за 2017 год - 5 тыс. рублей.

Целью принятия проекта закона Республики Алтай «О внесении изменений в Закон Республики Алтай «Об образовании муниципальных образований, наделении соответствующим статусом и установлении их границ» является изменение границ муниципальных образований «Кош-Агачское сельское поселение», «Тобелерское сельское поселение», «Теленгит-Сортогойское сельское поселение», в результате которого граница муниципального образования «Кош-Агачское сельское поселение» расширяется за счет земель муниципальных образований «Тобелерское сельское поселение», «Теленгит-Сортогойское сельское поселение» и площадь Кош-Агачского сельского поселения составит 60,2 кв.км.

Принятие настоящего проекта Закона обеспечивает:

- Формирование земельных участков для бесплатного предоставления в собственность для индивидуального жилищного строительства, дачного строительства, ведения личного подсобного хозяйства категориям граждан, проживающим на территории соответствующего сельского поселения, не имеющим и не имевшим ранее в собственности или на ином праве земельных участков с разрешенным использованием: индивидуальное жилищное строительство, дачное строительство, ведение личного подсобного хозяйства в соответствии с Законом Республики Алтай от 10.11.2015 N 68-РЗ "О бесплатном предоставлении в собственность отдельным категориям граждан земельных участков на территории Республики Алтай и признании утратившими силу некоторых законодательных актов Республики Алтай". В настоящее время на учет в качестве лиц, имеющих право на бесплатное предоставление в собственность земельных участков поставлены 520 граждан, изъявивших желание получить земельные участки в Кош-Агачском сельском поселении. За счет увеличения площади Кош-Агачского сельского поселения на 13,2 кв. км., можно сформировать (образовать) и предоставить для индивидуального жилищного строительства 1200 земельных участков.

- Расширение площади земель сельскохозяйственного назначения Кош-Агачского сельского поселения для выпаса скота граждан имеющих личное подсобное хозяйство.

- Изменение описания границ муниципальных образований «Кош-Агачское сельское поселение», «Тобелерское сельское поселение», «Теленгит-Сортогойское сельское поселение» в соответствии с требованиями градостроительного и земельного законодательства Российской Федерации;

- внесение сведений о границе муниципальных образований в государственный кадастр недвижимости и государственный фонд данных, полученных в результате проведения землеустройства, после утверждения уточненного описания границ сельских поселений Кош-Агачского района.


Принятие и реализация Проекта Закона Республики Алтай "О внесении изменений в Закон Республики Алтай "Об образовании муниципальных образований, наделении соответствующим статусом и установлении их границ" не потребует затрат с республиканского бюджета.

Картографическое описание границ Кош-Агачского сельского поселения и Тобелерского сельского поселения, Кош-Агачского сельского поселения и Теленгит-Сортогойского сельского поселения и проведение картографических, землеустроительных работ по изучению, созданию, преобразованию и отображению пространственных данных, в том числе с использованием информационных систем, картографической карты границ сельских поселений будет проводиться по проекту Закона за счет средств бюджета МО «Кош-Агачский район», сумма расходов составит 300 000 рублей (триста тысяч рублей).

И.О. Главы МО «Кош-Агачский район»  А.О.Муктасыров

Глава Кош-Агачского сельского поселения  Д.Б.Кыдырбаев



Глава Тобелерского сельского поселения  О.А. Каранов

Глава Теленгит-Сортогойского сельского поселения  К.Н. Камитов



Российская Федерация
Совет депутатов Муниципального образования
«Кош-Агачское сельское поселение»
Кош-Агачского района Республики Алтай

Пятый созыв

(Тринадцатая внеочередная сессия)
Решение

от «30 ноября 2017 г. № 13-4

«Об изменении границы муниципального образования Кош-Агачское сельское поселение Кош-Агачского района Республики Алтай»

В соответствии со статьей 12 Федерального закона от 06 октября 2003 года № 131-ФЗ «Об общих принципах организации местного самоуправления в Российской Федерации», Уставом муниципального образования Кош-Агачского сельского поселения, Совет депутатов муниципального образования Кош-Агачское сельское поселение

РЕШИЛ:

1. Выразить согласие на изменение границы муниципального образования Кош-Агачское сельское поселение Кош-Агачского района Республики Алтай путем отнесения части территории Тобелерского сельского поселения не относящейся к территории населенных пунктов площадью 4,6 кв. км. к территории Кош-Агачского сельского поселения согласно приложения к настоящему Решению;
2. Предложить Совету депутатов муниципального образования «Кош-Агачский район» внести в порядке законодательной инициативы в Государственное Собрание – Эл Курултай Республики Алтай проект Закона Республики Алтай «О внесении изменений в Закон Республики Алтай «Об образовании муниципальных образований, наделении соответствующим статусом и установлении их границ»;
3. Направить настоящее Решение в представительные органы муниципальных образований – «Кош-Агачский район», Тобелерское сельское поселение, Теленгит-Сортогойское сельское поселение;
4. Считать утратившим силу Решение Совета депутатов муниципального образования «Кош-Агачское сельское поселение» от «09 июня 2017 г. № 9-2 «Об изменении участка границ Кош-Агачского сельского поселения с Тобелерским сельским поселением».

Председатель Совета депутатов
муниципального образования
«Кош-Агачское сельское поселение»



Пшаев А.С.

Приложение
К решению Совета депутатов
Муниципального образования
«Кош-Агачское сельское поселение»
От 30 ноября 2017 г. № 13-4

1. Пункт 4 приложения 2.11 Закона Республики Алтай от 15 января 2005 года № 10-РЗ «Об образовании муниципальных образований, наделении соответствующим статусом и установлении их границ» изложить в следующей редакции:

пункт 3 приложения 2.10 изложить в следующей редакции:

**«3. Описание границы Тобелерского сельского поселения
с Кош-Агачским сельским поселением**

От точки в 7 км. юго-западнее трассы Кош-Агач – Тобелер до точки в 1 км юго-западнее трассы Кош-Агач – Тобелер рядом с рекой далее вдоль реки в юго-восточную сторону на 2 км до безымянного озера и вдоль озера в северо-восточную сторону до трассы Кош-Агач-Тобелер далее вдоль трассы в юго-восточную сторону на 2 км. До безымянного озера и в северо-западную сторону на 3 км. Вдоль реки до границы с Теленгит-Сортогойским сельским поселением и далее переходит к границе Теленгит-Сортогойского сельского поселения;

2. В карте –схеме границ муниципального образования «Кош-Агачский район» приложения 12 Закона Республики Алтай от 15 января 2005 года № 10-РЗ «Об образовании муниципальных образований, наделении соответствующим статусом и установлении их границ»

пункт 5 изложить в следующей редакции:

«5 Кош-Агачское 60,2 кв.км»;

пункт 10 изложить в следующей редакции:

«10 Тобелерское 811,4 кв.км.»

пункт 11 изложить в следующей редакции:

«11.Теленгит-Сортогойское 433,4 кв.км.»

Российская Федерация
Совет депутатов Муниципального образования
«Кош-Агачское сельское поселение»
Кош-Агачского района Республики Алтай

Пятый созыв

(Тринадцатая внеочередная сессия)
Решение

от «30 ноября 2017 г. № 13-3

«Об изменении границы муниципального образования Кош-Агачское сельское поселение Кош-Агачского района Республики Алтай»

В соответствии со статьей 12 Федерального закона от 06 октября 2003 года № 131-ФЗ «Об общих принципах организации местного самоуправления в Российской Федерации», Уставом муниципального образования Кош-Агачского сельского поселения, Совет депутатов муниципального образования Кош-Агачское сельское поселение

РЕШИЛ:

1. Выразить согласие на изменение границы муниципального образования Кош-Агачское сельское поселение Кош-Агачского района Республики Алтай путем отнесения части территории Теленгит-Сортогойского сельского поселения не относящейся к территории населенных пунктов площадью 8,6 кв. км. к территории Кош-Агачского сельского поселения согласно приложения к настоящему Решению;
2. Предложить Совету депутатов муниципального образования «Кош-Агачский район» внести в порядке законодательной инициативы в Государственное Собрание – Эл Курултай Республики Алтай проект Закона Республики Алтай «О внесении изменений в Закон Республики Алтай «Об образовании муниципальных образований, наделении соответствующим статусом и установлении их границ»;
3. Направить настоящее Решение в представительные органы муниципальных образований – «Кош-Агачский район», Теленгит-Сортогойское сельское поселение, Тобелерское сельское поселение;
4. Считать утратившим силу Решение Совета депутатов муниципального образования «Кош-Агачское сельское поселение» от «09 июня 2017 г. № 9-1 «Об изменении участка границ Кош-Агачского сельского поселения с Теленгит-Сортогойским сельским поселением».

Председатель Совета депутатов
муниципального образования
«Кош-Агачское сельское поселение»



Пшаев А.С.

Приложение
К решению Совета депутатов
Муниципального образования
«Кош-Агачское сельское поселение»
От 30 ноября 2017 г. № 13-3

1. Пункт 4 приложения 2.11 Закона Республики Алтай от 15 января 2005 года № 10-РЗ «Об образовании муниципальных образований, наделении соответствующим статусом и установлении их границ» изложить в следующей редакции:

« 4. Описание границы Теленгит-Сортогойского сельского поселения с Кош-Агачским сельским поселением

От точки в 3км. на север в восточную сторону на 7 км. до оврага далее на юг по оврагу на 1.3 км. до трассы Кош-Агач – Теленгит-Сортогой и в юго-западную сторону вдоль трассы до реки, соединяющей озеро Каменистое и р. Чуя и в южную сторону на 2.5 км. далее в юго-восточную сторону на 1.5 км. и переходит к границе с Тобелерским сельским поселением»;

2. В карте –схеме границ муниципального образования «Кош-Агачский район» приложения 12 Закона Республики Алтай от 15 января 2005 года № 10-РЗ «Об образовании муниципальных образований, наделении соответствующим статусом и установлении их границ»

пункт 5 изложить в следующей редакции:

«5 Кош-Агачское 60,2 кв.км»;

пункт 10 изложить в следующей редакции:

«10 Тобелерское 811,4 кв.км.»

пункт 11 изложить в следующей редакции:

«11.Теленгит-Сортогойское 433,4 кв.км.»

Республика Алтай Кош-Агачский район

Сельский совет депутатов

Муниципального образования Тобелерское сельское поселение

(Тридцать восьмая сессия третьего созыва)

РЕШЕНИЕ

От 16.11.2017г.

№ 38-4

Об изменении границы муниципального образования Тобелерское сельское поселение Кош-Агачского района Республики Алтай

В соответствии со статьей 12 Федерального закона от 6 октября 2003 года № 131-ФЗ «Об общих принципах организации местного самоуправления в РФ», Уставом муниципального образования Тобелерское сельское поселение, Совет депутатов Тобелерского сельского поселения РЕШИЛ:

1. Выразить согласие на изменение границы муниципального образования Тобелерское сельское поселение Кош-Агачского района Республики Алтай путем отнесения части территории Тобелерского сельского поселения, не относящейся к территории населенных пунктов площадью 460 га (4,6 кв.км.) к территории Кош-Агачского сельского поселения согласно приложению к настоящему решению, согласно соглашению №2 от 23.05.2017г. между Тобелерским и Кош-Агачскими муниципальными образованиями .
2. Предложить Совету депутатов муниципального образования «Кош-Агачский район» внести в порядке законодательной инициативы в Государственное Собрание - Эл Курултай Республики Алтай проект Закона Республики Алтай «О внесении изменений в Закон Республики Алтай «Об образовании муниципальных образований, наделении соответствующим статусом и установлении их границ».
3. Направить настоящее решение в представительные органы муниципальных образований- «Кош-Агачский район», Кош-Агачское сельское поселение, Теленгит-Сортогойское сельское поселение.

Глава муниципального образования

Тобелерское сельское поселение



О.А.Каранов

Приложение
К решению Совета депутатов
Муниципального образования
«Тобелерское сельское поселение»
От 16 ноября 2017 г. № 38-4

1. Пункт 4 приложения 2.11 Закона Республики Алтай от 15 января 2005 года № 10-РЗ «Об образовании муниципальных образований, наделении соответствующим статусом и установлении их границ» изложить в следующей редакции:

пункт 3 приложения 2.10 изложить в следующей редакции:

**«3. Описание границы Тобелерского сельского поселения
с Кош-Агачским сельским поселением**

От точки в 7 км. юго-западнее трассы Кош-Агач – Тобелер до точки в 1 км юго-западнее трассы Кош-Агач – Тобелер рядом с рекой далее вдоль реки в юго-восточную сторону на 2 км до безымянного озера и вдоль озера в северо-восточную сторону до трассы Кош-Агач-Тобелер далее вдоль трассы в юго-восточную сторону на 2 км. До безымянного озера и в северо-западную сторону на 3 км. Вдоль реки до границы с Теленгит-Сортогойским сельским поселением и далее переходит к границе Теленгит-Сортогойского сельского поселения;

2. В карте –схеме границ муниципального образования «Кош-Агачский район» приложения 12 Закона Республики Алтай от 15 января 2005 года № 10-РЗ «Об образовании муниципальных образований, наделении соответствующим статусом и установлении их границ»

пункт 5 изложить в следующей редакции:

«5 Кош-Агачское 60,2 кв.км»;

пункт 10 изложить в следующей редакции:

«10 Тобелерское 811,4 кв.км.»

пункт 11 изложить в следующей редакции:

«11.Теленгит-Сортогойское 433,4 кв.км.»

Сельский Совет депутатов муниципального образования
«Теленгит-Сортогойское сельское поселение»
/Очередная двадцать девятая сессия третьего созыва/
РЕШЕНИЕ

«24» ноября 2017 г.

с. Теленгит -Сортогой

№29-2

Об изменении границы муниципального образования- Теленгит-Сортогойское сельское поселение Кош-Агачского района Республики Алтай

В соответствии со статьей 12 Федерального закона от 06.10.2003 N 131-ФЗ (ред. от 30.10.2017) "Об общих принципах организации местного самоуправления в Российской Федерации", Уставом Муниципального образования «Теленгит-Сортогойское сельское поселение», Совет депутатов Теленгит-Сортогойского сельского поселения,

РЕШИЛ:

1. Выразить согласие на изменение границы муниципального образования –Теленгит-Сортогойское сельское поселение Кош-Агачского района Республики Алтай путем отнесения части территории Теленгит-Сортогойского сельского поселения, не относящейся к территории населенных пунктов площадью 8.6 кв.км., к территории Кош-Агачского сельского поселения согласно приложению к настоящему решению.
2. Предложить Совету депутатов муниципального образования «Кош-Агачский район» внести в порядке законодательной инициативы в Государственное Собрание - Эл Курултай Республики Алтай проект Закона Республики Алтай «О внесении изменений в Закон Республики Алтай «Об образовании муниципальных образований, наделении соответствующим статусом и установлении их границ».
3. Направить настоящее решение в представительные органы муниципальных образований - «Кош-Агачский район», Кош-Агачское сельское поселение, Тобелерское сельское поселение

Глава Теленгит-Сортогойского
Сельского поселения



К.Н. Камитов

Приложение
К решению Совета депутатов
Муниципального образования
«Теленгит-Сортогойское сельское поселение»
От 24 ноября 2017 г. № 29-2

1. Пункт 4 приложения 2.11 Закона Республики Алтай от 15 января 2005 года № 10-РЗ «Об образовании муниципальных образований, наделении соответствующим статусом и установлении их границ» изложить в следующей редакции:

« 4. Описание границы Теленгит-Сортогойского сельского поселения с Кош-Агачским сельским поселением

От точки в 3км. на север в восточную сторону на 7 км. до оврага далее на юг по оврагу на 1.3 км. до трассы Кош-Агач – Теленгит-Сортогой и в юго-западную сторону вдоль трассы до реки, соединяющей озеро Каменистое и р. Чуя и в южную сторону на 2.5 км. далее в юго-восточную сторону на 1.5 км. и переходит к границе с Тобелерским сельским поселением»;

2. В карте –схеме границ муниципального образования «Кош-Агачский район» приложения 12 Закона Республики Алтай от 15 января 2005 года № 10-РЗ «Об образовании муниципальных образований, наделении соответствующим статусом и установлении их границ»

пункт 5 изложить в следующей редакции:

«5 Кош-Агачское 60,2 кв.км»;

пункт 10 изложить в следующей редакции:

«10 Тобелерское 811,4 кв.км.»

пункт 11 изложить в следующей редакции:

«11.Теленгит-Сортогойское 433,4 кв.км.»

СОГЛАШЕНИЕ № 2
МЕЖДУ ОРГАНАМИ МЕСТНОГО САМОУПРАВЛЕНИЯ СЕЛЬСКИХ
ПОСЕЛЕНИЙ О ПЕРЕДАЧЕ ЗЕМЕЛЬНОГО УЧАСТКА

С.Тобелер

«23» мая 2017 г.

Сельская администрация МО «село Кош-Агач» именуемое в дальнейшем «Поселение», в лице главы поселения Кыдырбаева Дауткан Багдатовича, действующего на основании Устава сельского поселения с одной стороны, и Сельская Администрация Тобелерского сельского поселения, в лице главы поселения Каранова Оразай Алтаевича, действующего на основании Устава сельского поселения с другой стороны, вместе именуемые «Стороны», руководствуясь пунктом 4 статьи 12 Федерального закона от 6 октября 2003 года № 131-ФЗ «Об общих принципах организации местного самоуправления в Российской Федерации», в соответствии Закон Республики Алтай от 13.01.2005 N 10-РЗ (ред. от 31.03.2015) "Об образовании муниципальных образований, наделении соответствующим статусом и установлении их границ", пунктом 2 ст. 10 ФЗ «Об общих принципах организации местного самоуправления в Российской Федерации», ст. 11 «Об общих принципах организации местного самоуправления в Российской Федерации», Уставом муниципального образования «Кош-Агачский район», Уставом «Поселение» с целью изменения границ сельских поселений, заключили настоящее Соглашение о нижеследующем:

1. ПРЕДМЕТ СОГЛАШЕНИЯ

1.1. С целью расширения границ МО «село Кош-Агач» Тобелерское сельское поселение передает земельный участок площадью 460 га (4, 6 кв. км.) Муниципальному образованию «село Кош-Агач»;

1.2. Настоящее соглашение подразумевает изменение границ поселения МО «село Кош-Агач», не влекущее отнесения территорий населенных пунктов Тобелерского сельского поселения к территориям поселения МО «село Кош-Агач»;

1.3 Настоящее соглашение подлежит утверждению представительным органом Тобелерского сельского Совета депутатов.

1.4. Включение земельных участков передаваемых Тобелерским сельским поселением в границы МО «село Кош-Агач» не влечет за собой прекращение прав собственников земельных участков, землепользователей, землевладельцев и арендаторов земельных участков.

2. ПРАВА И ОБЯЗАННОСТИ ПОСЕЛЕНИЯ

2.1. Орган местного самоуправления «Поселение» МО «село Кош-Агач» имеет право:

1. Утверждение и изменение генерального плана поселения отображающего новые границы населенного пункта село Кош-Агач;
2. Утверждение или изменение схемы территориального планирования, определение состава земель и зонирование территорий по вновь отведенным земельным участкам.

2.2. Орган местного самоуправления Поселение обязан:

1. Использовать земельные участки для застройки и развития населенного пункта село Кош-Агач;
2. Планирование и организацию рационального использования земель и их охраны проводить в соответствии с градостроительной документацией.

3. Орган местного самоуправления «Поселение» Тобелерское сельское поселение имеет право:

3.1. Передавать земельный участок находящегося в границах сельского поселения, не влекущее отнесения территории населенного пункта село Тобелер;

4. Орган местного самоуправления «Поселение» обязан:

- 4.1. Утвердить настоящее соглашение представительным органом Тобелерского сельского поселения;
- 4.2. С целью описания границ МО «село Кош-Агач» и Тобелерского сельского поселения предоставить документацию по определению состава и зонирование территории земельных участков.

3. ПРАВА И ОБЯЗАННОСТИ МУНИЦИПАЛЬНОГО РАЙОНА:

3.1. Муниципальный район в лице главы муниципального образования имеет право на:

совещательное участие совместно с администрацией Поселения в процессе рассмотрения Сельским Советом депутатов вопросов, связанных с формированием и реализацией законодательной инициативы по изменению границ сельских поселений входящих в состав Муниципального района;

финансовое обеспечение землеустроительных работ за счет собственных материальных ресурсов и финансовых средств;

дополнительное использование собственных материальных ресурсов и финансовых средств для осуществления реализации законодательной инициативы по изменению границ сельских поселений;

принятие муниципальных правовых актов по вопросам организации формирования и реализации законодательной инициативы по изменению

границ сельских поселений, предусмотренных пунктом 1.1. раздела 1 настоящего Соглашения;

3.2. Муниципальный район в лице главы муниципального образования «Кош-Агачский район» обязан:

1. Сформировать законодательную инициативу по изменению границ сельских поселений и направить в представительный орган Республики Алтай

4. СРОК ДЕЙСТВИЯ, ОСНОВАНИЯ И ПОРЯДОК ПРЕКРАЩЕНИЯ ДЕЙСТВИЯ СОГЛАШЕНИЯ

4.1. Настоящее Соглашение вступает в силу момента утверждения представительным органом сельского поселения.

4.2. Действие настоящего Соглашения может быть прекращено досрочно:

4.3.1. По соглашению Сторон.

4.3.2. В одностороннем порядке в случае: изменения действующего законодательства Российской Федерации и (или) законодательства Республики Алтай;

неисполнения или ненадлежащего исполнения одной из Сторон своих обязательств в соответствии с настоящим Соглашением;

в случае не утверждения настоящего соглашения представительным органом сельского поселения.

4.4. Уведомление о расторжении настоящего Соглашения в одностороннем порядке направляется второй стороне не менее чем за 10 дней.

5. ЗАКЛЮЧИТЕЛЬНЫЕ ПОЛОЖЕНИЯ

5.1. Настоящее Соглашение составлено в трех экземплярах, имеющих одинаковую юридическую силу, по одному для каждой из Сторон и муниципальному району.



5.2. Внесение изменений и дополнений в настоящее Соглашение осуществляется путем подписания Сторонами дополнительных соглашений с последующим утверждением в представительном органе Поселения.

5.3. По вопросам, не урегулированным настоящим Соглашением, Стороны руководствуются действующим законодательством.

5.4. Споры, связанные с исполнением настоящего Соглашения, разрешаются путем проведения переговоров или в судебном порядке.

6. РЕКВИЗИТЫ И ПОДПИСИ СТОРОН

АДМИНИСТРАЦИЯ МУНИЦИПАЛЬНОГО ОБРАЗОВАНИЯ "СЕЛО.КОШ- АГАЧ"	СЕЛЬСКАЯ АДМИНИСТРАЦИЯ ТОБЕЛЕРСКОГО СЕЛЬСКОГО ПОСЕЛЕНИЯ КОШ-АГАЧСКОГО РАЙОНА РЕСПУБЛИКИ АЛТАЙ
--	--

0401000833	0401000872
040401001	040401001
1020400507434	1020400507412
84610430101	84610465101
Российская Федерация, 649780, Алтай Респ, Кош-Агачский р-н, УЛИЦА ЧИСТОВАЯ, 13	Российская Федерация, 649777, Алтай Респ, Кош-Агачский р-н, Тобелер с, ул КОЖАБАЕВА, 14
 Исходные В. Б. Кигирбаев	 Исходные Исханов

СОГЛАШЕНИЕ № 1
МЕЖДУ ОРГАНАМИ МЕСТНОГО САМОУПРАВЛЕНИЯ СЕЛЬСКИХ
ПОСЕЛЕНИЙ О ПЕРЕДАЧЕ ЗЕМЕЛЬНОГО УЧАСТКА

с.Теленгит-Сортогой

« 23 » мая 2017 г.

Сельская администрация МО «село Кош-Агач» именуемое в дальнейшем «Поселение», в лице главы поселения Кыдырбаева Дауткан Багдатовича, действующего на основании Устава сельского поселения с одной стороны, и Сельская Администрация Теленгит-Сортогойского сельского поселения, в лице главы поселения Камитова Кенжебай Найманкановича, действующего на основании Устава сельского поселения с другой стороны, вместе именуемые «Стороны», руководствуясь пунктом 4 статьи 12 Федерального закона от 6 октября 2003 года № 131-ФЗ «Об общих принципах организации местного самоуправления в Российской Федерации», в соответствии Закон Республики Алтай от 13.01.2005 N 10-РЗ (ред. от 31.03.2015) "Об образовании муниципальных образований, наделении соответствующим статусом и установлении их границ", пунктом 2 ст. 10 ФЗ «Об общих принципах организации местного самоуправления в Российской Федерации», ст. 11 «Об общих принципах организации местного самоуправления в Российской Федерации», Уставом муниципального образования «Кош-Агачский район», Уставом «Поселение» с целью изменения границ сельских поселений, заключили настоящее Соглашение о нижеследующем:

1. ПРЕДМЕТ СОГЛАШЕНИЯ

1.1.С целью расширения границ МО «село Кош-Агач» Теленгит-Сортогойское сельское поселение передает земельный участок площадью 950 га (9, 5 кв. км.) Муниципальному образованию «село Кош-Агач»;

1.2. Настоящее соглашение подразумевает изменение границ поселения МО «село Кош-Агач», не влекущее отнесения территорий населенных пунктов Теленгит-Сортогойского сельского поселения к территориям поселения МО «село Кош-Агач»;

1.3 Настоящее соглашение подлежит утверждению представительным органом Теленгит-Сортогойского сельского Совета депутатов.

1.4.Включение земельных участков передаваемых Теленгит-Сортогойским сельским поселением в границы МО «село Кош-Агач» не влечет за собой прекращение прав собственников земельных участков, землепользователей, землевладельцев и арендаторов земельных участков.

2. ПРАВА И ОБЯЗАННОСТИ ПОСЕЛЕНИЯ

2.1. Орган местного самоуправления «Поселение» МО «село Кош-Агач» имеет право:

1. Утверждение и изменение генерального плана поселения отображающего новые границы населенного пункта село Кош-Агач;
2. Утверждение или изменение схемы территориального планирования, определение состава земель и зонирование территорий по вновь отведенным земельным участкам.

2.2. Орган местного самоуправления Поселение обязан:

1. Использовать земельные участки для застройки и развития населенного пункта село Кош-Агач;
2. Планирование и организацию рационального использования земель и их охраны проводить в соответствии с градостроительной документацией.

3. Орган местного самоуправления «Поселение» Теленгит-Сортогойское сельское поселение имеет право:

3.1. Передавать земельный участок находящегося в границах сельского поселения, не влекущее отнесения территории населенного пункта село Теленгит-Сортогой;

4. Орган местного самоуправления «Поселение» обязан:

4.1. Утвердить настоящее соглашение представительным органом Теленгит-Сортогойского сельского поселения;

4.2. С целью описания границ МО «село Кош-Агач» и Теленгит-Сортогойского сельского поселения предоставить документацию по определению состава и зонирование территории земельных участков.

3. ПРАВА И ОБЯЗАННОСТИ МУНИЦИПАЛЬНОГО РАЙОНА:

3.1. Муниципальный район в лице главы муниципального образования имеет право на:

совещательное участие совместно с администрацией Поселения в процессе рассмотрения Сельским Советом депутатов вопросов, связанных с формированием и реализацией законодательной инициативы по изменению границ сельских поселений входящих в состав Муниципального района;

финансовое обеспечение землеустроительных работ за счет собственных материальных ресурсов и финансовых средств ;

дополнительное использование собственных материальных ресурсов и финансовых средств для осуществления реализации законодательной инициативы по изменению границ сельских поселений;

принятие муниципальных правовых актов по вопросам организации формирования и реализации законодательной инициативы по изменению границ сельских поселений, предусмотренных пунктом 1.1. раздела 1 настоящего Соглашения;

3.2. Муниципальный район в лице главы муниципального образования «Кош-Агачский район» обязан:

1. Сформировать законодательную инициативу по изменению границ сельских поселений и направить в представительный орган Республики Алтай

4. СРОК ДЕЙСТВИЯ, ОСНОВАНИЯ И ПОРЯДОК ПРЕКРАЩЕНИЯ ДЕЙСТВИЯ СОГЛАШЕНИЯ

4.1. Настоящее Соглашение вступает в силу момента утверждения представительным органом сельского поселения.

4.2. Действие настоящего Соглашения может быть прекращено досрочно:

4.3.1. По соглашению Сторон.

4.3.2. В одностороннем порядке в случае:

изменения действующего законодательства Российской Федерации и (или) законодательства Республики Алтай;

неисполнения или ненадлежащего исполнения одной из Сторон своих обязательств в соответствии с настоящим Соглашением;

в случае не утверждения настоящего соглашения представительным органом сельского поселения.

4.4. Уведомление о расторжении настоящего Соглашения в одностороннем порядке направляется второй стороне не менее чем за 10 дней.

5. ЗАКЛЮЧИТЕЛЬНЫЕ ПОЛОЖЕНИЯ

5.1. Настоящее Соглашение составлено в трех экземплярах, имеющих одинаковую юридическую силу, по одному для каждой из Сторон и муниципальному району.

5.2. Внесение изменений и дополнений в настоящее Соглашение осуществляется путем подписания Сторонами дополнительных соглашений с последующим утверждением в представительном органе Поселения.

5.3. По вопросам, не урегулированным настоящим Соглашением, Стороны руководствуются действующим законодательством.

5.4. Споры, связанные с исполнением настоящего Соглашения, разрешаются путем проведения переговоров или в судебном порядке.

6. РЕКВИЗИТЫ И ПОДПИСИ СТОРОН

АДМИНИСТРАЦИЯ МУНИЦИПАЛЬНОГО ОБРАЗОВАНИЯ "СЕЛО.КОШ-АГАЧ"	СЕЛЬСКАЯ АДМИНИСТРАЦИЯ ТЕЛЕНГИТ-СОРТОГОЙСКОГО СЕЛЬСКОГО ПОСЕЛЕНИЯ КОШ- АГАЧСКОГО РАЙОНА РЕСПУБЛИКИ АЛТАЙ
0401000833	0401001121

040401001	040401001
1020400507434	1020400507346
84610430101	84610470101
Российская Федерация, 649780, Алтай Республика Кош-Агачский р-н, Кош-Агач с, УЛ ЦЕНТРАЛЬНАЯ, 13	Российская Федерация, 649780, Алтай Респ, Теленгит-Сортогой с, УЛ ЦЕНТРАЛЬНАЯ, 2



Б. Когарбаев
Б. Когарбаев

Рамсан
Рамсан





Прокуратура Российской Федерации

**ПРОКУРАТУРА
РЕСПУБЛИКИ АЛТАЙ**

Центральный пер., д. 3, г. Горно-Алтайск,
Республика Алтай, 649000

тел. (388 22) 2-27-02, факс (388 22) 2-67-28

<http://prokuratura-ra.ru>

mail@prokuratura.gorny.ru

05.02.2018 № 22/1-02-2018

На № 3 от 11.01.2018

Председателю Комитета
Государственного Собрания - Эл
Курултай Республики Алтай по
местному самоуправлению и
правопорядку

Хабарову В.И.

О проекте закона Республики Алтай «О внесении изменений в Закон Республики Алтай «Об образовании муниципальных образований, наделении соответствующим статусом и установлении их границ»

Уважаемый Виктор Иванович!

Прокуратурой республики изучен проект закона Республики Алтай «О внесении изменений в Закон Республики Алтай «Об образовании муниципальных образований, наделении соответствующим статусом и установлении их границ», которым предусмотрено внесение изменений в Закон Республики Алтай от 13.01.2005 № 10-РЗ «Об образовании муниципальных образований, наделении соответствующим статусом и установлении их границ» в части описания границ Тобелерского сельского поселения и Теленгит-Сортогойского сельского поселения с Кош-Агачским сельским поселением для расширения границ Кош-Агачского сельского поселения.

Проект закона разработан в пределах полномочий органов государственной власти субъектов Российской Федерации, в соответствии со ст.ст. 10-13 Федерального закона от 06.10.2003 № 131-ФЗ «Об общих принципах организации местного самоуправления в Российской Федерации».

Норм, противоречащих федеральному законодательству, коррупциогенных факторов в проекте закона не установлено. Замечаний и предложений к проекту закона не имеется.

Прокурор республики

Н.В. Мылицын

Ю.Ю. Юркина, тел. 49-7-38

*АВ 091467

Вх №65
06.02.2018

Прокуратура Республики Алтай
№Озан-7, 22/1-64-18/82



649000 г. Горно-Алтайск,
ул. Эркемена Палкина, 1
Тел. 2-20-83, факс 838822 2-77-80

649000 Горно-Алтайск кала,
Эркемен Палкиннинг оромы, 1
Тел. 2-20-83

09.02.2018 № 141

На № _____ от _____

Председателю Комитета
Государственного Собрания-
Эл Курултай Республики Алтай
по местному самоуправлению
и правопорядку
В.И. Хабарову

ЗАКЛЮЧЕНИЕ

на проект закона Республики Алтай «О внесении изменений
в Закон Республики Алтай «Об образовании муниципальных образований,
наделении соответствующим статусом и установлении их границ»

Государственно - правовое управление Аппарата Государственного Собрания - Эл Курултай Республики Алтай, руководствуясь статьей 27 Закона Республики Алтай «О нормативных правовых актах Республики Алтай» и пунктом 7.1 Постановления Государственного Собрания - Эл Курултай Республики Алтай от 11 июня 2010 года № 3-39 «О Порядке проведения антикоррупционной экспертизы законов Республики Алтай и иных нормативных правовых актов, принятых Государственным Собранием - Эл Курултай Республики Алтай, и их проектов», провело правовую и антикоррупционную экспертизы проекта закона Республики Алтай «О внесении изменений в Закон Республики Алтай «Об образовании муниципальных образований, наделении соответствующим статусом и установлении их границ», внесенного Советом депутатов муниципального образования «Кош-Агачский район» (решение от 07.12.2017 № 31-9).

Замечания правового характера к представленному законопроекту устранены субъектом права законодательной инициативы путем доработки текста. Коррупциогенные факторы в проекте не выявлены.

На основании изложенного, проект может быть рекомендован сессии Государственного Собрания - Эл Курултай Республики Алтай для принятия.

Начальник Государственно-
правового управления

О.В. Попова

ВЛ № 68

09.02.2018

РОССИЙСКАЯ ФЕДЕРАЦИЯ
ГОСУДАРСТВЕННОЕ СОБРАНИЕ –
ЭЛ КУРУЛТАЙ РЕСПУБЛИКИ АЛТАЙ

КОМИТЕТ
ПО МЕСТНОМУ
САМОУПРАВЛЕНИЮ
И ПРАВОПОРЯДКУ

ул. Эркемена Палкина, 1
г. Горно-Алтайск 649000



РОССИЯ ФЕДЕРАЦИЯЗЫ
АЛТАЙ РЕСПУБЛИКАНЫН
ЭЛ КУРУЛТАЙЫ
ЖЕРБӨЙЫНДА БАШКАРЫНАРЫ
ЛА ТАП-ЭРИК
ЭЭЖИЛЕР ААЙЫНЧА
КОМИТЕТ

Эркемен Палкининиң оромы, 1
Горно-Алтайск кала 649000

тел. 8(388-22) 2-26-54, факс 2-77-80, эл. почта: info@elkurultay.ru

РЕШЕНИЕ

15 февраля 2018 г.

№ 7

**О проекте закона Республики Алтай
«О внесении изменений в Закон Республики Алтай «Об образовании
муниципальных образований, наделении соответствующим статусом и
установлении их границ»**

Рассмотрев проект закона Республики Алтай «О внесении изменений в Закон Республики Алтай «Об образовании муниципальных образований, наделении соответствующим статусом и установлении их границ»», Комитет Государственного Собрания – Эл Курултай Республики Алтай по местному самоуправлению и правопорядку **р е ш и л**:

Рекомендовать Государственному Собранию – Эл Курултай Республики Алтай принять указанный проект закона.

Председатель Комитета

В.И. Хабаров